



Projekt „Razvoj okvira za upravljanje ekološkom mrežom Natura 2000“

Usluga izrade planova upravljanja područjima ekološke mreže Natura 2000 i zaštićenim područjima -
Grupa 2: izrada planova upravljanja iz skupine 2 (805/02-19/15JN)

IZVJEŠĆE O PROVEDENOJ JAVNOJ RASPRAVI

za

Prijedlog o Planu upravljanja područjima ekološke mreže
Banićevac i Nurkovac (PU 036)

Cernik, 1. rujna 2022.

SADRŽAJ

1. OPĆE INFORMACIJE.....	1
2. PODACI PO PREDMETU JAVNE RASPRAVE.....	1
3. PODACI O JAVNOM UVIDU I JAVNOM IZLAGANJU	2
4. OČITOVANJA, PRIJEDLOZI, PRIMJEDBE NA PRIJEDLOG PLANA UPRAVLJANJA	2
5. PRILOZI	3
5.1. PRESLIKA ODLUKE O UPUĆIVANJU PRIJEDLOGA PLANA UPRAVLJANJA PODRUČJIMA EKOLOŠKE MREŽE BANIĆEVAC I NURKOVAC NA JAVNU RASPRAVU – UPRAVNO VIJEĆE JU PSŽ.	3
5.2. PRESLIKA ODLUKE O UPUĆIVANJU PRIJEDLOGA PLANA UPRAVLJANJA PODRUČJIMA EKOLOŠKE MREŽE BANIĆEVAC I NURKOVAC NA JAVNU RASPRAVU – UPRAVNO VIJEĆE JU BPŽ – NATURA SLAVONICA	5
5.3. PRESLIKA OBAVIJESTI O PROVOĐENJU JAVNE RASPRAVE O PRIJEDLOGU PLANA UPRAVLJANJA PODRUČJIMA EKOLOŠKE MREŽE BANIĆEVAC I NURKOVAC NA SLUŽBENOJ INTERNETSKOJ STRANICI JU PSŽ	7
5.4. PRESLIKA OBAVIJESTI O PROVOĐENJU JAVNE RASPRAVE O PRIJEDLOGU PLANA UPRAVLJANJA PODRUČJIMA EKOLOŠKE MREŽE BANIĆEVAC I NURKOVAC NA SLUŽBENOJ INTERNETSKOJ STRANICI JU BPŽ – NATURA SLAVONICA.....	8
5.5. PRESLIKA OBAVIJESTI O JAVNOM UVIDU ZA PRIJEDLOG PLANA UPRAVLJANJA PODRUČJIMA EKOLOŠKE MREŽE BANIĆEVAC I NURKOVAC JU PSŽ	10
5.6. PRESLIKA OBAVIJESTI O JAVNOM UVIDU ZA PRIJEDLOG PLANA UPRAVLJANJA PODRUČJIMA EKOLOŠKE MREŽE BANIĆEVAC I NURKOVAC JU BPŽ - NATURA SLAVONICA	12
5.7. ZAPISNIK S JAVNOG IZLAGANJA O PRIJEDLOGU PLANA UPRAVLJANJA PODRUČJIMA EKOLOŠKE MREŽE BANIĆEVAC I NURKOVAC (PU 036) ZA RAZDOBLJE OD 2022. DO 2031. GODINE	14
5.7.1. Bilješka o raspravi.....	15
5.7.2. Preslika potpisne liste sudionika	17
5.7.3. Preslika prezentacije Prijedloga Plana upravljanja područjem ekološke mreže Banićevac i Nurkovac (PU 036).....	20

1. OPĆE INFORMACIJE

Temeljem članka 138. stavak 6. i 9. Zakona o zaštiti prirode („Narodne novine“ br. 80/13, 15/18, 14/19 i 127/19) i članka 16. Statuta Javne ustanove za upravljanje zaštićenim područjem Požeško-slavonske županije, Upravno vijeće Javne ustanove za upravljanje zaštićenim područjem Požeško-slavonske županije donijelo je Odluku o upućivanju prijedloga Plana upravljanja područjima ekološke mreže Banićevac i Nurkovac na javnu raspravu. (Prilog 5.1)

Temeljem članka 138. Zakona o zaštiti prirode stavak 6. i 9. („Narodne novine“, br. 80/13, 15/18, 14/19,127/19) i članka 15. Statuta Javne ustanove za upravljanje zaštićenim dijelovima prirode Brodsko-posavske županije – Natura Slavonica (Službeni vjesnik Brodsko-posavske županije, br. 25/2014), Upravno vijeće Javne ustanove za upravljanje zaštićenim dijelovima prirode Brodsko-posavske županije – Natura Slavonica na sjednici održanoj 12. kolovoza 2022. godine donijelo je Odluku o upućivanju Prijedloga Plana upravljanja područjima ekološke mreže Banićevac i Nurkovac (PU 036), u razdoblju od 16. kolovoza 2022. do 16. rujna 2022. godine, na javnu raspravu, a javno izlaganje održalo se 1. rujna 2022. u Društvenom domu u Cerniku (Frankopanska 117, Cernik 35404) u 10:00 sati (Prilog 5.2).

2. PODACI PO PREDMETU JAVNE RASPRAVE

Plan upravljanja područjima ekološke mreže Banićevac i Nurkovac (PU 036) izrađen je u sklopu projekta „Razvoj okvira za upravljanje ekološkom mrežom Natura 2000“ financiranog iz Europskog kohezijskog fonda kroz Operativni program Konkurentnost i kohezija. Stručna podrška izradi Plana upravljanja osigurana je kroz ugovor „805/02-19/15JN: „Usluga izrade planova upravljanja područjima ekološke mreže Natura 2000 i zaštićenim područjima – Grupa 2: izrada planova upravljanja iz skupine 2“

Naručitelj usluge: Ministarstvo gospodarstva i održivog razvoja

Uprava za zaštitu prirode

Zavod za zaštitu okoliša i prirode

Izvršitelj: Particip GmbH

Jedinica za provedbu projekt: WYG savjetovanje d.o.o.

Nositelj izrade plana upravljanja:

Javna ustanova za upravljanje zaštićenim područjem Požeško-slavonske županije

Javna ustanova za upravljanje zaštićenim dijelovima prirode Brodsko-posavske županije – Natura Slavonica

Prema Smjernicama za planiranje upravljanja zaštićenim područjima i/ili područjima ekološke mreže (Verzija 1.1. UNDP, 2020), Ministarstva gospodarstva i održivog razvoja, a sukladno odredbama članka 138. Zakona o zaštiti prirode (Narodne novine broj 80/13, 15/18, 14/19 i 127/19) i Uredbe o informiranju i sudjelovanju javnosti i zainteresirane javnosti u pitanjima zaštite okoliša (NN 64/08) na službenim stranicama Javne ustanove za upravljanje zaštićenim područjem Požeško-slavonske županije te Javne ustanove za upravljanje zaštićenim dijelovima prirode Brodsko-posavske županije – Natura Slavonica, objavljena Obavijest o javnoj raspravi u postupku donošenja Plana upravljanja područjima ekološke mreže Banićevac i Nurkovac (PU 036) kojom je zainteresirana javnost informirana o vremenskom trajanju javne rasprave, načinu sudjelovanja javnosti s prijedlozima,

mišljenjima i primjedbama, javnom uvidu u prijedlog Plana upravljanja te terminu održavanja Javnog izlaganja (Prilog 5.3. i 5.4.).

3. PODACI O JAVNOM UVIDU I JAVNOM IZLAGANJU

Tijekom javne rasprave provedene od 16. kolovoza 2022. godine do 15. rujna 2022. godine zainteresiranoj javnosti je omogućen uvid u Prijedlog plana upravljanja i to na:

- službenoj internetskoj stranici i u prostorijama Javne ustanove za upravljanje zaštićenim područjem Požeško-slavonske županije na adresi Županijska ulica 9, Požega, radnim danom od 8:00 do 13:00 sati (Prilog 5.5.)
- službenoj internetskoj stranici i u prostorijama Javne ustanove za upravljanje zaštićenim područjima Brodsko-posavske županije – Natura Slavonica na adresi Petra Krešimira IV. br. 1, Slavonski Brod, radnim danom od 8:00 do 13:00 sati (Prilog 5.6.)

Javno izlaganje u okviru javne rasprave o prijedlogu Plana upravljanja, održano je 01. rujna 2022. U Društvenom domu u Cerniku (Frankopanska 117, Cernik 35404) u 10:00 sati. O javnom izlaganju sastavljen je Zapisnik (Prilog 5.7.). Sastavni dio zapisnika je i evidencija prisutnih na javnom izlaganju.

4. OČITOVANJA, PRIJEDLOZI, PRIMJEDBE NA PRIJEDLOG PLANA UPRAVLJANJA

U roku označenom u objavi javne rasprave na prijedlog Plana upravljanja nije zaprimljeno niti jedno očitovanje, prijedlog ili primjedba od privatnih i pravnih osoba.

Na javnom izlaganju, nije zaprimljen niti jedan prijedlog za uvrštavanje u Plan upravljanja.

5. PRILOZI

5.1. PRESLIKA ODLUKE O UPUĆIVANJU PRIJEDLOGA PLANA UPRAVLJANJA PODRUČJIMA EKOLOŠKE MREŽE BANIČEVAC I NURKOVAC NA JAVNU RASPRAVU – UPRAVNO VIJEĆE JU PSŽ



Javna ustanova za upravljanje zaštićenim područjem Požeško-slavonske županije
Županijska 7, Požega
Tel. 034/290-244
OIB: 49693572834

KLASA:352-02/22-01/5
URBROJ : 2177-1-2-01-22-1
Požega, 26. srpnja 2022.

Temeljem članka 138. stavak 6. i 9. Zakona o zaštiti prirode („Narodne novine“ br. 80/13, 15/18, 14/19 i 127/19) i članka 16. Statuta Javne ustanove za upravljanje zaštićenim područjem Požeško-slavonske županije Upravno vijeće Javne ustanove za upravljanje zaštićenim područjem Požeško-slavonske županije donosi:

ODLUKU
o upućivanju prijedloga
Plana upravljanja područjem ekološke mreže Nurkovac-Baničevac
na javnu raspravu

Članak 1.

Ovom Odlukom omogućuje se sudjelovanje javnosti i zainteresirane javnosti u postupku izrade Plana upravljanja područjem ekološke mreže Nurkovac-Baničevac.

Članak 2.

Prijedlog plana upravljanja iz točke 1. ove Odluke upućuje se na javnu raspravu koja uključuje objavu na internetskim stranicama, javni uvid i javno izlaganje.

Članak 3.

Javnu raspravu iz točke 2. koordiniraju i provode Javna ustanova za upravljanje zaštićenim područjem Požeško-slavonske županije i Javna ustanova Natura Slavonica (u daljnjem tekstu: Javne ustanove).

U svrhu provedbe javne rasprave Javne ustanove daju obavijest o provođenju javne rasprave na svojim službenim internetskim stranicama, te po mogućnosti i na internetskim stranicama ostalih zainteresiranih dionika najkasnije 8 (osam) dana prije početka javnog izlaganja.

Obavijest o provođenju javne rasprave će sadržavati :

- naznaku predmeta javne rasprave,
- datum početka i datum završetka javne rasprave,
- mjesto i vrijeme obavljanja javnog uvida,
- mjesto i vrijeme održavanja javnog izlaganja,

- rok u kojem će javnost Javnim ustanovama moći dostaviti svoja mišljenja, prijedloge i primjedbe na predmet javne rasprave

Članak 4.

Javna rasprava će trajati od 16. kolovoza do 16. rujna 2022. godine.

Članak 5.

Tijekom javne rasprave, javnosti i zainteresiranoj javnosti biti će omogućen uvid u Prijedlog Plana upravljanja područjem ekološke mreže Nurkovac-Baničevac na :

- na službenim internetskim stranicama Javnih ustanova
- u prostorijama Javnih ustanova radnim danom od 08:00 do 13:00 sati.

Članak 6.

Javno izlaganje o Prijedlogu plana upravljanja područjem ekološke mreže Nurkovac-Baničevac održati će se 01.09. 2022. godine u Društvenom domu Cernik s početkom u 10:00 sati.

Članak 7.

Prijedlozi, mišljenja i primjedbe javnosti na Prijedlog Plana upravljanja područjem ekološke mreže Nurkovac - Baničevac moći će se :

- upisati u knjigu primjedbi koja će biti izložena na mjestu javnog uvida,
- dati u zapisnik za vrijeme javnog izlaganja,
- dostaviti zaključno s danom javne rasprave u pisanom obliku na adrese:
 - o elektronske pošte: zastita.prirode@pszupanija.hr ili info@zastita-prirode-bbz.hr,
 - o Javna ustanova za upravljanje zaštićenim područjem Požeško-slavonske županije, Županijska 7, 34000 Požega, ili
 - o Javna ustanova Natura Slavonica Petra Krešimira IV. br. 1, Slavonski Brod

Svi prijedlozi, mišljenja i primjedbe koji ne budu dostavljeni u roku i čitko napisani, neće se uzeti u obzir.

Članak 8.

Ova Odluka stupa na snagu danom donošenja.

PREDSJEDNIK UPRAVNOG VIJEĆA :
Milan Jurković



5.2. PRESLIKA ODLUKE O UPUĆIVANJU PRIJEDLOGA PLANA UPRAVLJANJA PODRUČJIMA EKOLOŠKE MREŽE BANIĆEVAC I NURKOVAC NA JAVNU RASPRAVU – UPRAVNO VIJEĆE JU BPŽ – NATURA SLAVONICA



Javna ustanova za upravljanje zaštićenim dijelovima prirode
Brodsko-posavske županije - Natura Slavonica
Petra Krešimira IV br.1, 35 000 Slavonski Brod

Temeljem članka 138. Zakona o zaštiti prirode stavak 6. i 9. (Narodne novine, broj 80/13, 15/18, 14/19,127/19) i članka 15. Statuta Javne ustanove za upravljanje zaštićenim dijelovima prirode Brodsko-posavske županije – Natura Slavonica (Službeni vjesnik Brodsko-posavske županije, broj 25/2014), Upravno vijeće Javne ustanove za upravljanje zaštićenim dijelovima prirode Brodsko-posavske županije – Natura Slavonica (u daljnjem tekstu JUNS) na 4. sjednici održanoj 12. kolovoza 2022. godine donosi

ODLUKU

o upućivanju Prijedloga Plana upravljanja područjima ekološke mreže Banićevac i Nurkovac (PU 036) u razdoblju 16.08.2022. do 16.09.2022.godine na javnu raspravu, a javno izlaganje održati će se 01.09.2022. godine u Cerniku u društvenom domu (Frankopanska 117, Cernik) u 10:00 sati.

Članak 1.

Ovom odlukom omogućuje se sudjelovanje javnosti i zainteresirane javnosti u postupku izrade Plana upravljanja područjem ekološke mreže Banićevac i Nurkovac (PU 036).

Članak 2.

Prijedlog plana upravljanja iz točke 1. ove Odluke upućuje se na javnu raspravu koja uključuje objavu na internetskim stranicama, javni uvid i javno izlaganje.

Članak 3.

Javnu raspravu iz točke 2. koordinira i provodi JUNS (*Javna ustanova za upravljanje zaštićenim dijelovima prirode Brodsko-posavske županije – Natura Slavonica*).

U svrhu provedbe javne rasprave JUNS daje obavijest o provođenju javne rasprave na svojim službenim internetskim stranicama.

Obavijest o provođenju javne rasprave će sadržavati:

- naznaku predmeta javne rasprave,
- datum početka i datum završetka javne rasprave,
- mjesto i vrijeme obavljanja javnog uvida,
- mjesto i vrijeme održavanja javnog izlaganja,
- rok u kojem će javnost Javnim ustanovama moći dostaviti svoja mišljenja, prijedloge i primjedbe na predmet javne rasprave

Članak 4.

Javna rasprava će trajati od 16. kolovoza do 16. rujna 2022. godine.

Članak 5.

Tijekom javne rasprave, javnosti i zainteresiranoj javnosti biti će omogućen uvid u Prijedlog Plana upravljanja područjem ekološke mreže Banićevac i Nurkovac PU 036 na:

- na službenim internetskim stranicama JUNS www.natura-slavonica.hr,
- u prostoriji JUNS radnim danom od 08:00 do 13:00 sati.

Članak 6.

Javno izlaganje o Prijedlogu plana upravljanja područjem ekološke mreže Banićevac i Nurkovac (PU 036) održati će se 01.09.2022. godine u 10:00 sati u prostorijama društvenog doma Cernik na adresi Frankopanska 117, Cernik.

Članak 7.

Prijedlozi, mišljenja i primjedbe javnosti na Prijedlog Plana upravljanja područjem ekološke mreže Banićevac i Nurkovac (PU 036) moći će se:

- upisati u knjigu primjedbi koja će biti izložena na mjestu javnog uvida,
- dati u zapisnik za vrijeme javnog izlaganja,
- dostaviti zaključno s danom javne rasprave u pisanom obliku na adrese:
 - elektronske pošte : zastita.prirode@bpz.hr
 - Javna ustanova za upravljanje zaštićenim dijelovima prirode Brodsko – posavske županije – Natura Slavonica, Petra Krešimira IV br.1, 35 000 Slavonski Brod

Svi prijedlozi, mišljenja i primjedbe koji ne budu dostavljeni u roku i čitko napisani, neće se uzeti u obzir.

Članak 8.

Ova Odluka stupa na snagu danom donošenja.

KLASA: 351-01/22-01/46
URBROJ: 2178-1-27-01-22-2
Slavonski Brod 12. kolovoz 2022. godine



Predsjednik Upravnog vijeća:

Ivan Kulić, ing. sig.

5.3. PRESLIKA OBAVIJESTI O PROVOĐENJU JAVNE RASPRAVE O PRIJEDLOGU PLANA UPRAVLJANJA PODRUČJIMA EKOLOŠKE MREŽE BANIČEVAC I NURKOVAC NA SLUŽBENOJ INTERNETSKOJ STRANICI JU PSŽ

The screenshot shows the website interface with a dark green header containing a logo and navigation links: O USTANOVI, ZAŠTIĆENA PODRUČJA, DOKUMENTI, PROPISI, PUBLIKACIJE, MLADI ČUVAKI PRIRODE. The main content area features a large title: PLAN UPRAVLJANJA PODRUČJIMA EKOLOŠKE MREŽE BANIČEVAC I NURKOVAC PU 036, accompanied by a photograph of a purple flower. To the right, there are two vertical panels: 'ZAŠTIĆENA PODRUČJA' with a list of protected areas (Park u Lipiku, Park u Kutjevu, Park u Trenkovu, Natura 2000, Sovsko jezero) and 'REGISTAR MLADIH ČUVAKA PRIRODE' with a list of years from 2012 to 2020. Below the title, a date stamp '12. MAJ 2022.' is visible, followed by the heading 'ODLUKA O UPUĆIVANJU PRIJEDLOGA PLANA UPRAVLJANJA PODRUČJEM EKOLOŠKE MREŽE NURKOVAC I BANIČEVAC NA JAVNU RASPRAVU'. A short introductory text explains the purpose of the decision and the public consultation process. A bulleted list provides links to the decision, the public consultation notice, and the management plan proposal. On the right side, a green box titled 'KONTAKT INFO' provides contact details for the State Environmental Protection Agency, including the address, phone, fax, and email.

O USTANOVI ZAŠTIĆENA PODRUČJA DOKUMENTI PROPISI PUBLIKACIJE MLADI ČUVAKI PRIRODE

PLAN UPRAVLJANJA PODRUČJIMA EKOLOŠKE MREŽE BANIČEVAC I NURKOVAC PU 036

12. MAJ 2022.

ODLUKA O UPUĆIVANJU PRIJEDLOGA PLANA UPRAVLJANJA PODRUČJEM EKOLOŠKE MREŽE NURKOVAC I BANIČEVAC NA JAVNU RASPRAVU

Ujedinjena vijeće Javne ustanove za upravljanje zaštićenim područjem Potoško-slavonske županije donijelo je Odluku o upućivanju prijedloga Plana upravljanja područjem ekološke mreže Nurkovac i Baničevac na javnu raspravu.

Ovom Odlukom omogućuje se sudjelovanje javnosti i zainteresirane zajednosti u postupku izrade Plana upravljanja područjem ekološke mreže Nurkovac i Baničevac.

- [Odluka o upućivanju prijedloga Plana upravljanja područjem ekološke mreže Nurkovac i Baničevac na javnu raspravu](#)
- [Obavijest o javnom uvidu u prijedlog Plana upravljanja područjem ekološke mreže Nurkovac i Baničevac](#)
- [Prijedlog Plana upravljanja područjem ekološke mreže Nurkovac i Baničevac](#)


KONTAKT INFO

Javna ustanova za upravljanje zaštićenim područjem Potoška-slavonska županije
Šupetinska 7
HR-10000 Kutjevo


tel: 0194/255 044
fax: 0194/211 854
e-mail: nameta.primuda@psuzan.hr


5.4. PRESLIKA OBAVIJESTI O PROVOĐENJU JAVNE RASPRAVE O PRIJEDLOGU PLANA UPRAVLJANJA PODRUČJIMA EKOLOŠKE MREŽE BANIČEVAC I NURKOVAC NA SLUŽBENOJ INTERNETSKOJ STRANICI JU BPŽ – NATURA SLAVONICA


Javna ustanova Natura Slavonica




- POČETNA
- ZAŠTIĆENA PODRUČJA
- PROJEKTI
- INFO**
- KONTAKTI
- KORISNIČKA ZONA
- GALERIJE


**Ustroj, temeljni i planski dokumenti**

**Upravno vijeće**

**Suradničko vijeće ZK Gajna**

**Zakoni i propisi**

Obavijest o javnoj raspravi u postupku donošenja Plana upravljanja područjima ekološke mreže Baničevac i Nurkovac (PU 036)

Detalji 

Napisao/la: Super User
Kategorija: [Javne rasprave](#)
Objavljeno: 12. kolovoza 2022.
Hitova: 85

**Javna ustanova za upravljanje zaštićenim dijelovima prirode
Brodsko-posavske županije - Natura Slavonica
Petra Krešimira IV br.1, 35 000 Slavonski Brod**

Temeljem članka 138. Zakona o zaštiti prirode stavak 6. i 9. (Narodne novine, broj 80/13, 15/18, 14/19, 127/19) i članka 15. Statuta Javne ustanove za upravljanje zaštićenim dijelovima prirode Brodsko-posavske županije – Natura Slavonica (Službeni vjesnik Brodsko-posavske županije, broj 25/2014) te Odluke o upućivanju Prijedloga Plana upravljanja područjima ekološke mreže Baničevac i Nurkovac (PU 036) na javnu raspravu donesene na 4. sjednici Upravnog vijeće Javne ustanove za upravljanje zaštićenim dijelovima prirode Brodsko-posavske županije – Natura Slavonica održanoj 12. kolovoza 2022. godine (KLASA: 351-01/22-01/46, URBROJ: 2178-1-27-01-22-2) Javna ustanova za upravljanje zaštićenim dijelovima Brodsko-posavske županije – Natura Slavonica (u daljnjem tekstu Javne ustanove Natura Slavonica) objavljuje početak

**Javne rasprave
u postupku donošenja Plana upravljanja područjima ekološke mreže
Baničevac i Nurkovac (PU 036)**

Članak 1.
Prijedlog Plana upravljanja područjima ekološke mreže Baničevac i Nurkovac (PU 036) upućuje se na javnu raspravu u trajanju u trajanju od 16.08.2022. do 16.09.2022., a koja uključuje objavu na internetskim stranicama, javni uvid i javno izlaganje.

Članak 2.

Javna rasprava i javni uvid održavat će se u prostorijama Javne ustanove Natura Slavonica (na adresi Petra Krešimira IV. br. 1, Slavonski Brod) radnim danom od 08:00 do 13:00 sati od 16.08.2022 do 16.09.2022.

Javno izlaganje održati će se 01.09.2022. godine u Cerniku u društvenom domu (na adresi Frankopanska 117, Cernik) u 10:00 sati.

Članak 3.

Javnu raspravu iz točke 2. koordinira i provodi Javna ustanova Natura Slavonica.

Članak 4.

Tijekom javne rasprave, javnosti i zainteresiranoj javnosti biti će omogućen uvid u Prijedlog Plana upravljanja područjem ekološke mreže Baničevac i Nurkovac (PU 038) na:

- na službenim internetskim stranicama Javne ustanove Natura Slavonica www.natura-slavonica.hr.
- u prostorijama Javne ustanove Natura Slavonica (na adresi Petra Krešimira IV. br. 1, Slavonski Brod) radnim danom od 08:00 do 13:00 sati.

Članak 5.

Javno izlaganje o Prijedlogu plana upravljanja područjem ekološke mreže Baničevac i Nurkovac (PU 038) održati će se 01.09.2022. godine u 10:00 sati u prostorijama društvenog doma Cernik na adresi Frankopanska 117, Cernik.

Članak 6.

Prijedlozi, mišljenja i primjedbe javnosti na Prijedlog Plana upravljanja područjem ekološke mreže Baničevac i Nurkovac (PU 038) moći će se:

- upisati u knjigu primjedbi koja će biti izložena na mjestu javnog uvida,
- dati u zapisnik za vrijeme javnog izlaganja,
- dostaviti zaključno s danom javne rasprave u pisanom obliku na adrese:
 - elektronske pošte : zastita.prirode@bpz.hr
 - Javna ustanova za upravljanje zaštićenim dijelovima prirode Brodsko – posavske županije – Natura Slavonica, Petra Krešimira IV br.1, 35 000 Slavonski Brod

Svi prijedlozi, mišljenja i primjedbe koji ne budu dostavljeni u roku i čitko napisani, neće se uzeti u obzir.

KLASA: 351-01/22-01/46

URBROJ: 2178-1-27-01-22-5

Slavonski Brod, 12. kolovoz 2022. godine

JAVNA USTANOVA ZA UPRAVLJANJE ZAŠTIĆENIM DIJELOVIMA PRIRODE BRODSKO-POSAVSKE ŽUPANIJE – NATURA SLAVONICA

Ovdje možete pročitati/preuzeti sljedeće dokumente:

[Prijedlog Plana upravljanja područjima ekološke mreže Baničevac i Nurkovac \(PU 038\)](#)

[Odluka Upravnog vijeća Javne ustanove](#)

Nalazite se ovdje: [Naslovnica](#) ▶ [Info](#) ▶ [Javne rasprave](#) ▶

Obavijest o javnoj raspravi u postupku donošenja Plana upravljanja područjima ekološke mreže Baničevac i Nurkovac (PU 038)

5.5. PRESLIKA OBAVIJESTI O JAVNOM UVIDU ZA PRIJEDLOG PLANA UPRAVLJANJA PODRUČJIMA EKOLOŠKE MREŽE BANIČEVAC I NURKOVAC JU PSŽ



Javna ustanova za upravljanje zaštićenim područjem Požeško-slavonske županije
Županijska 7, Požega
Tel. 034/290-244
OIB: 49693572834

Na temelju odredbe članka 138. Zakona o zaštiti prirode (Narodne novine broj 80/13, 15/18, 14/19 i 127/19), članka 16. stavka 1., 3. i 4. i članka 18., 19., 20. i 21. Uredbe o informiranju i sudjelovanju javnosti i zainteresirane javnosti u pitanjima zaštite okoliša (Narodne novine broj 64/08) i Odluke Upravnog vijeća Javne ustanove za upravljanje zaštićenim područjem Požeško-slavonske županije o upućivanju prijedloga Plana upravljanja područjima ekološke mreže Baničevac i Nurkovac, donesene 26. srpnja 2022. na 64. sjednici Upravnog vijeća (Klasa: 352-02/22-01/3, Urbroj: 2177-1-2-01-22-1), Javna ustanova za upravljanje zaštićenim područjem Požeško-slavonske županije objavljuje

OBAVIJEST O JAVNOM UVIDU

u prijedlog Plana upravljanja područjem ekološke mreže Nurkovac-Baničevac

1. Javni uvid u prijedlog Plana upravljanja područjem ekološke mreže Nurkovac-Baničevac sa stručnom podlogom i kartografskom dokumentacijom (u daljnjem tekstu Dokumentacija) započeti će 16. kolovoza 2022. godine i trajati će do 16. rujna 2022. godine.
2. Javni uvid u Dokumentaciju može se obaviti svakog radnog dana od 8:00 do 13:00 u prostorijama Javne ustanove za upravljanje zaštićenim dijelovima prirode Požeško-slavonske županije
3. Uvid u Dokumentaciju može se izvršiti na internetskim stranicama Javne ustanove: <https://priroda-psz.hr/>
4. Za vrijeme trajanja javnog uvida prijedlozi, mišljenja i primjedbe javnosti dostavljaju se, zaključno s danom završetka javnog uvida, na sljedeće načine:
 - upisivanjem u knjigu primjedbi koja će biti dostupna na mjestu javnog uvida;
 - dati u zapisnik za vrijeme javnog izlaganja
 - dostavom u pisanom obliku na adresu: Javna ustanova za upravljanje zaštićenim dijelovima područjem Požeško-slavonske županije, s naznakom „Javni uvid u Prijedlog Plana upravljanja područjem ekološke mreže Nurkovac-Baničevac“
 - na e-mail: zastita.prirode@pszupanija.hr
5. Svi prijedlozi, mišljenja i primjedbe koji ne budu dostavljeni u roku i nisu čitko napisani, potpisani imenom i prezimenom fizičke osobe, odnosno nazivom pravne osobe s adresom podnositelja prijedloga ili primjedbe, neće se uzeti u obzir u pripremi izvješća o javnom uvidu.
6. Javno izlaganje o Prijedlogu plana upravljanja područjem ekološke mreže Nurkovac-Baničevac (PU 036) održati će se 01.09.2022. godine u 10:00 sati u prostorijama društvenog doma Cernik na adresi Frankopanska 117, Cernik.

7. Ova obavijest objavit će se na internetskim stranicama Javne ustanove za upravljanje zaštićenim područjem Požeško-slavonske županije

KLASA:352-02/22-01/5
URBROJ:2177-1-2-02-22-2
Požega, 12. 08. 2022.

RAVNATELJ:
dr.sc. Ivica Samardić

5.6. PRESLIKA OBAVIJESTI O JAVNOM UVIDU ZA PRIJEDLOG PLANA UPRAVLJANJA PODRUČJIMA EKOLOŠKE MREŽE BANIĆEVAC I NURKOVAC JU BPŽ - NATURA SLAVONICA



Javna ustanova za upravljanje zaštićenim dijelovima prirode
Brodsko-posavske županije - Natura Slavonica
Petra Krešimira IV br.1, 35 000 Slavonski Brod

Temeljem članka 138. Zakona o zaštiti prirode stavak 6. i 9. (Narodne novine, broj 80/13, 15/18, 14/19,127/19) i članka 15. Statuta Javne ustanove za upravljanje zaštićenim dijelovima prirode Brodsko-posavske županije – Natura Slavonica (Službeni vjesnik Brodsko-posavske županije, broj 25/2014) te Odluke o upućivanju Prijedloga Plana upravljanja područjima ekološke mreže Banićevac i Nurkovac (PU 036) na javnu raspravu donesene na 4. sjednici Upravnog vijeće Javne ustanove za upravljanje zaštićenim dijelovima prirode Brodsko-posavske županije – Natura Slavonica održanoj 12. kolovoza 2022. godine (KLASA: 351-01/22-01/46, URBROJ: 2178-1-27-01-22-2) Javna ustanova za upravljanje zaštićenim dijelovima Brodsko-posavske županije – Natura Slavonica (u daljnjem tekstu Javne ustanove Natura Slavonica) objavljuje početak

JAVNE RASPRAVE u postupku donošenja Plana upravljanja područjima ekološke mreže Banićevac i Nurkovac (PU 036)

Članak 1.

Prijedlog Plana upravljanja područjima ekološke mreže Banićevac i Nurkovac (PU 036) upućuje se na javnu raspravu u trajanju od 16.08.2022. do 16.09.2022., a koja uključuje objavu na internetskim stranicama, javni uvid i javno izlaganje.

Članak 2.

Javna rasprava i javni uvid održavat će se u prostorijama Javne ustanove Natura Slavonica (na adresi Petra Krešimira IV. br. 1, Slavonski Brod) radnim danom od 08:00 do 13:00 sati od 16.08.2022 do 16.09.2022.

Javno izlaganje održati će se 01.09.2022. godine u Cerniku u društvenom domu (na adresi Frankopanska 117, Cernik) u 10:00 sati.

Članak 3.

Javnu raspravu iz točke 2. koordinira i provodi Javna ustanova Natura Slavonica.

Članak 4.

Tijekom javne rasprave, javnosti i zainteresiranoj javnosti biti će omogućen uvid u Prijedlog Plana upravljanja područjem ekološke mreže Banićevac i Nurkovac (PU 036) na:

- na službenim internetskim stranicama Javne ustanove Natura Slavonica www.natura-slavonica.hr,
- u prostorijama Javne ustanove Natura Slavonica (na adresi Petra Krešimira IV. br. 1, Slavonski Brod) radnim danom od 08:00 do 13:00 sati.

Članak 5.

Javno izlaganje o Prijedlogu plana upravljanja područjem ekološke mreže Baničevac i Nurkovac (PU 036) održati će se 01.09.2022. godine u 10:00 sati u prostorijama društvenog doma Cernik na adresi Frankopanska 117, Cernik.

Članak 6.

Prijedlozi, mišljenja i primjedbe javnosti na Prijedlog Plana upravljanja područjem ekološke mreže Baničevac i Nurkovac (PU 036) moći će se:

- upisati u knjigu primjedbi koja će biti izložena na mjestu javnog uvida,
- dati u zapisnik za vrijeme javnog izlaganja,
- dostaviti zaključno s danom javne rasprave u pisanom obliku na adrese:
 - elektronske pošte : zastita.prirode@bpz.hr
 - Javna ustanova za upravljanje zaštićenim dijelovima prirode Brodsko – posavske županije – Natura Slavonica, Petra Krešimira IV br.1, 35 000 Slavonski Brod

Svi prijedlozi, mišljenja i primjedbe koji ne budu dostavljeni u roku i čitko napisani, neće se uzeti u obzir.

KLASA: 351-01/22-01/46
URBROJ: 2178-1-27-01-22-5
Slavonski Brod, 12. kolovoz 2022. godine

Kavatelj Javne ustanove:

Branimir Vujčić, mag. ing. agr.

JAVNA USTANOVA ZA UPRAVLJANJE ZAŠTIĆENIM DIJELOVIMA PRIRODE
BRODSKO-POSAVSKE ŽUPANIJE – NATURA SLAVONICA

5.7. ZAPISNIK S JAVNOG IZLAGANJA O PRIJEDLOGU PLANA UPRAVLJANJA PODRUČJIMA EKOLOŠKE MREŽE BANIĆEVAC I NURKOVAC (PU 036) ZA RAZDOBLJE OD 2022. DO 2031. GODINE

ZAPISNIK

s Javnog izlaganja o Prijedlogu Plana upravljanja područjem ekološke mreže Banićevac i Nurkovac (PU 036) za razdoblje od 2023. do 2032. godine

Javno izlaganje održano je **01. rujna 2022. godine** u prostorijama Društvenog doma u Cerniku na adresi Frankopanska ul. 117, 35404 Cernik s početkom u 10:00 sati.

Na Javnom izlaganju prisustvovalo je 14 sudionika (*Prilog 1. Preslika potpisne liste sudionika*):

Institucija/Organizacija:	Ime:	Prezime:
Hrvatske vode, VGI za mali sliv Orljava-Londža, Požega	Miroslav	Taborski
Hrvatske šume d.o.o.; UŠP Požega – Šumarija Požega	Dario	Marčetić
Hrvatske šume d.o.o., UŠP Požega	Nada	Šarić
Javna ustanova za upravljanje zaštićenim područjem Požeško-slavonske županije	Ivica	Samarđić
Javna ustanova za upravljanje zaštićenim područjem Požeško-slavonske županije	Iva	Galić
Javna ustanova za upravljanje zaštićenim područjem Požeško-slavonske županije	Marijana	Grizelj-Paulić
Javna ustanova za upravljanje zaštićenim dijelovima prirode Brodsko-posavske županije - Natura Slavonica	Branimir	Vujčić
Javna ustanova za upravljanje zaštićenim dijelovima prirode Brodsko-posavske županije - Natura Slavonica	Vesna	Andrić
Javna ustanova za upravljanje zaštićenim dijelovima prirode Brodsko-posavske županije - Natura Slavonica	Mario	Pavičić
Particip GmbH	Tena	Miličević
Particip GmbH	Fanica	Vresnik
Particip GmbH	Rahela	Nikolašević
Particip GmbH	Edi	Thur
Particip GmbH	Josip	Komljenović

Dnevni red: Okupljanje sudionika

Uvod u Javno izlaganje uz kavu

Prezentacija Prijedloga Plana upravljanja

Ručak

Rasprava uz kavu

Nakon okupljanja sudionika, u uvodnom dijelu Javnog izlaganja o Prijedlogu Plana upravljanja, ravnatelj Javne ustanove za upravljanje zaštićenim područjem Požeško-slavonske županije Ivica Samarđić pozdravio je okupljene sudionike.

Nakon toga, ravnatelj JU PSŽ Ivica Samarđić održao je prezentaciju o Prijedlogu Plana upravljanja za područje ekološke mreže Banićevac i Nurkovac (PU 036) (*Prilog 2. Preslik prezentacije Prijedloga Plana upravljanja*).

Nakon prezentacije uslijedila je rasprava. Bilješka o raspravi nalazi se u nastavku.

5.7.1. Bilješka o raspravi:

- **Tena Miličević (Particip)** izjavljuje kako je PU zadržan u granicama PEM-a, ali naglašava korist redovnog praćenja stanja i dobivenih podataka o ekologiji vrste i njenom širenju. Ti podaci su bitni za daljnju edukaciju, akcije restauracije staništa i repopulacije. Područje je maleno, ali se mogu provoditi brojni manji projekti i potrebno je uključivati volontere i lokalnu zajednicu.
- **Fanica Vresnik (Particip)** kaže da se javne ustanove dosad nisu bavile EM Natura 2000 i da je ovo prilika za testiranje novih praksi upravljanja, monitoringa itd. To je spoznavanje drugačijih načina provođenja zaštite prirode, što može biti izazovno, ali će stvoriti novu platformu za stjecanje prakse.
- **Ivica Samarđić (JU PSŽ)** kaže da će za 10 godina postojati velika baza podataka.
- **Vesna Andrić (JU BPŽ)** smatra da financijski okvir plana nije potpuno jasan. Procedura izrade plana upravljanja ukazala je na nedostatak podataka o samim područjima ekološke mreže i potrebnih praksi u upravljanju i očuvanju. Tijekom provođenja aktivnosti PU dobit će se jasnije ideje o pravcu upravljanja područjima EM, koje će poslužiti za buduće PU ili za reviziju trenutnog PU.
- **Fanica Vresnik (Particip)** rekla je da su Ministarstvo i svi izrađivači planova upravljanja svjesni problema prilikom izrade PU te potrebne potpore u vidu stručnjaka i financijske potpore potrebne JU za provođenje planova.
- **Ivica Samarđić (JU PSŽ)** kaže da se u kontekstu financiranja aktivnosti ovog PU pokušao minimizirati broj stručnjaka (vanjskih suradnika) i izdataka potrebnih za provođenje PU. Upitan je kapacitet MINGOR-a za provođenje svih planova.
- **Vesna Andrić (JU BPŽ)** izjavljuje da je jedan od pozitivnih ishoda izrade PU povezivanje s institucionalnim dionicima (npr. Hrvatske vode, Hrvatske šume). Veliki dio dionika (prvenstveno lokalno stanovništvo) nije zainteresiran za EM, što predstavlja jednu od velikih slabosti procesa izrade PU. Aktivnosti PU uključuju suradnju s vlasnicima zemljišta (npr. košnja livada) gdje su moguće pozitivne promjene njihovog gledišta u budućnosti. Uspoređuje Natura 2000 područja s parkovima prirode, koji imaju puno bolju povezanost sa stanovništvom jer imaju ugostiteljske mogućnosti i potpore.
- **Fanica Vresnik (Particip)** kaže da se Parkovi prirode razvijaju dugi niz godina, dok Natura 2000 EM tek sada, putem planova upravljanja, dobiva svoje dionike.

- **Tena Miličević (Particip)** dodaje da Natura 2000 tek sada dobiva i financijsku potporu (EU fondovi).
- **Fanica Vresnik (Particip)** kaže da su Institucionalni dionici s većim udjelom na području EM (Hrvatske vode, Hrvatske šume, Hrvatske ceste) obvezni uključiti se u PU. Privatni dionici (lokalno stanovništvo) negativno gledaju na EM i tek ih se treba upoznati s procesom i uključiti ih u proces.
- **Nada Šarić (Hr. šume)** smatra da se očuvanje i poboljšanje stanja staništa ne može provesti bez zemljoposjednika čija su zemljišta na području EM. Predlaže kontaktiranje putem mjesnih odbora.
- **Tena Miličević (Particip)** kaže da se problem smanjenog sudjelovanja zemljoposjednika u izradi PU očituje na Baničevcu, čija su 2 ha većinom privatno zemljište.
- **Ivica Samardžić (JU PSŽ)** smatra da je u kontekstu šuma, šumskih puteva i očuvanja staništa na području PEM Nurkovac, potrebna dobra suradnja i razmjena s Hrvatskim šumama na svim razinama.
- **Vesna Andrić (JU BPŽ)** postavlja pitanje o fazi razvoja projekta Ecomanager (izrada šumskogospodarskih planova kao planova upravljanja ekološkom mrežom).
- **Nada Šarić (Hr. šume)** odgovara da su javni uvidi i javne rasprave u tijeku.
- **Ivica Samardžić (JU PSŽ)** kaže da se u okviru Ecomanagera rade planovi upravljanja za šumska Natura 2000 područja, a suradnja JU PSŽ s UŠP Požega kroz druge planove upravljanja se pokazala uspješnom.
- **Miroslav Taborski (Hr. vode)** dodaje svoj komentar na suradnju s Hrvatskim cestama te kaže da je potrebna bolja komunikacija i suradnja s JU povodom košnje i tarupiranja uz prometnice, odnosno edukacija i informiranje zaposlenika Hrv. cesta na svim razinama.
- **Fanica Vresnik (Particip)** kaže da u periodu od sljedećih 10 godina JU moraju raditi na svojoj vidljivosti kako bi ih i institucionalni i lokalni dionici prepoznali kao upravljače Natura 2000 područjima i sugovornike na svim operativnim razinama putem uspostavljanja novih modela komunikacije.
- **Ivica Samardžić (JU PSŽ)** smatra da će tijekom provođenja PU ovisiti o kapacitetima JU za zapošljavanje novog stručnog osoblja.
- **Vesna Andrić (JU BPŽ)** izjavljuje da je JU potrebno više praktičnosti te da je potrebno pojednostavljivanje u svrhu postizanja većeg razumijevanja dionika.
- **Ivica Samardžić (JU PSŽ)** se zahvaljuje na raspravi te razmjeni mišljenja i znanja. Smatra kako će sve to pomoći u budućnosti.

Javno izlaganje završilo je u 13:00 sati.

5.7.2. Preslika potpisne liste sudionika



Razvoj okvira za
upravljanje ekološkom
mrežom NATURA 2000



NATURA 2000



particip

POTPISNA LISTA SUDIONIKA

Javno izlaganje o Prijedlogu plana upravljanja područjima ekološke mreže Baničevac i Nurkovac (PU 036) u sklopu projekta
„Razvoj okvira za upravljanje ekološkom mrežom Natura 2000“

Mjesto održavanja: Društveni dom u Cerniku, Frankopanska ul. 117, 35404 Cernik

Datum i vrijeme: 1. rujna 2022. godine s početkom u 10:00 h

Br.	IME I PREZIME	INSTITUCIJA	FUNKCIJA	E-MAIL	POTPIS
1.	Miroslav Taborski	Hrvatske vode, VGI za mali sliv Orjjava- Londža, Požega	Voditelj ispostave	mtaborski@voda.hr	
2.	Vjekoslav Lalić	Policijska postaja Nova Gradiška	Ovlašten za obavljanje poslova načelnika	vialic@mup.hr	
3.	Dario Marčetić	Hrvatske šume d.o.o.; UŠP Požega - Šumarija Požega	Upravitelj šumarije	dario.marctic@hrsume.hr	
4.	Ivica Samardić	JU PSŽ	Ravnatelj	ivica.samardic@pszupanija.hr	
5.	Iva Galić	JU PSŽ	Stručna suradnica	iva.galic@pszupanija.hr	



Europa unija
Zajedno za bolji život



EUROPSKI STRUKTURNI
I INVESTICIJSKI FONDOWI

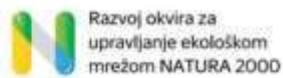


Operativni program
KONKURENTNOST
I KOHEZIJA

Br.	IME I PREZIME	INSTITUCIJA	FUNKCIJA	E-MAIL	POTPIS
6.	Marijana Grizelj - Paulić	JU PSŽ	Administrativna referentica	marijanagrizelj- paulic@pszupanja.hr	<i>Marijana Grizelj Paulić</i>
7.	David Huška	JU PSŽ	Čuvar prirode	zastita.prirode@pszupanja.hr	
8.	Branimir Vujčić	JU BPŽ - Natura Slavonica	Ravnatelj	ravnatelj.natura- slavonica@bpz.hr	<i>Branimir Vujčić</i>
9.	Vesna Andrić	JU BPŽ - Natura Slavonica	Stručna savjetnica	vandric@bpz.hr	<i>Vesna Andrić</i>
10.	Tena Miličević	Particip GmbH	Stručnjakinja za facilitaciju	tena.milicevic@particip.com	<i>Tena Miličević</i>
11.	Fanica Vresnik	Particip GmbH	Stručnjakinja za planiranje upravljanja	fanica.vresnik@particip.com	<i>Fanica Vresnik</i>
12.	Edi Thur	Particip GmbH	Asistent za planiranje	edi.thur@particip.com	<i>Edi Thur</i>
13.	Josip Komljenović	Particip GmbH	Asistent za planiranje	josip.komljenovic@particip.com	<i>Josip Komljenović</i>

Br.	IME I PREZIME	INSTITUCIJA	FUNKCIJA	E-MAIL	POTPIS
14.	Rahela Nikolašević	Particip GmbH	Asistentica za planiranje	rahela.nikolasevic@particip.com	<i>Rahela Nikolašević</i>
15.	NADA ŠARIĆ	HAVATSKE ŠTETSKE UŠP POŠEGA	STR. SURADNIK ZA EKOLOGIJU	nada.saric@hszme.hr	<i>Nada Šarić</i>
16.	MARIO PAVIČIĆ	JU NATURA SLAVONICA	UMI STRAN JAVNIČKI	mpavic@jpa.hr	<i>Mario Pavičić</i>
17.					
18.					
19.					
20.					
21.					
22.					

5.7.3. Preslika prezentacije Prijedloga Plana upravljanja područjem ekološke mreže Baničevac i Nurkovac (PU 036)



Usluga izrade planova upravljanja područjima ekološke mreže Natura 2000 i zaštićenim područjima – Grupa 2: izrada planova upravljanja iz skupine 2“

Javno izlaganje o Prijedlogu plana upravljanja područjima ekološke mreže Baničevac, Nurkovac (PU 036)

01. rujan 2022.



Dnevni red sastanka

Br.	Vrijeme	Tema/Aktivnost	Prezenter
1.	10:00 - 11:30	Prezentacija uz kavu	Ravnatelj JU PSŽ
2.	11:30 – 12:00	Pauza za ručak	/
3.	12:00 – 13:00	Rasprava uz kavu	Djelatnici JU, Particip, dionici

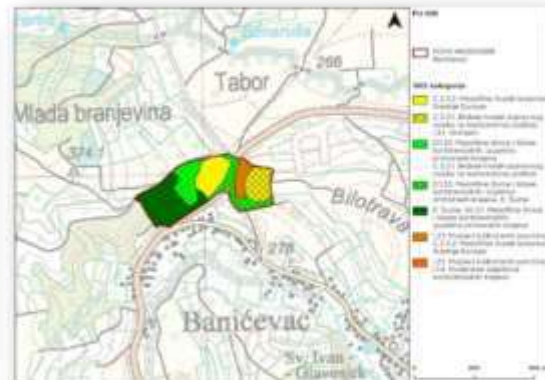
Vizija

Revitalizirani i očuvani mozaici suhih travnjaka, voćnjaka, vinograda i šumskih rubova Baničevca i Nurkovca podržavaju očuvanje i povećanje populacija jadranske kozonoške, kao i ostale ugrožene flore, a odraz su snažnih i umreženih kapaciteta nadležnih javnih ustanova i lokalnog stanovništva koje prepoznaje prirodne vrijednosti područja.

Područje ekološke mreže Baničevac



Slika 6. Baničevac (Izvor: Google maps)

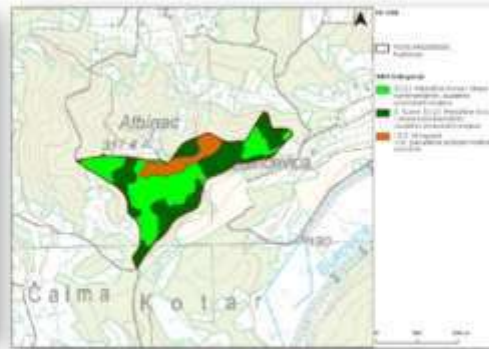


Slika 7. Staništa na PEM Baničevac

Područje ekološke mreže Nurkovac



Slika 8. Put u Nurkovcu (Izvor: JU PSŽ)



Slika 9. Staništa na PEM Nurkovac

Ciljevi i mjere očuvanja

Hrvatski naziv vrste	Znanstveni naziv vrste	Cilj očuvanja	Mjere očuvanja	PEM
Jadranska kozoškoča	<i>Himantoglossum adriaticum</i>	Očuvana pogodna staništa za vrstu (livade u različitim stadijima vegetacijske sukcesije) u zoni od 2 ha	Očuvati povoljne stanišne uvjete za očuvanje vrste;	Baničevac
		Očuvana pogodna staništa za vrstu (livade u različitim stadijima vegetacijske sukcesije) u zoni od 12 ha	Restauracijom osigurati povoljne stanišne uvjete za očuvanje vrste;	Nurkovac
			Ograničiti upotrebu sredstava za zaštitu bilja i mineralnih gnojiva na pogodnim staništima za vrstu i u njihovoj neposrednoj blizini;	Nurkovac

Jadranska kozonoška

HRVATSKI NAZIV	ZNANSTVENI NAZIV	HR2001389 Baničevac	HR2001393 Nurkovac
jadranska kozonoška	<i>Himantoglossum adriaticum</i>	Očuvana pogodna staništa za vrstu (livade u različitim stadijima vegetacijske sukcesije) u zoni od 2 ha	Očuvana pogodna staništa za vrstu (livade u različitim stadijima vegetacijske sukcesije) u zoni od 12 ha



Slika 10. Jadranska kozonoška (izvor: JU PSZ)

Nalazimo je uglavnom u brdskom području s blagom klimom, a njeno tipično stanište su rubni dijelovi livada uz šikare i šume na suhim, sunčanim do polusjenovitim terenima. Već dio tih livada nalazi se u raznim stadijima vegetacijske sukcesije prema termofilnoj šikari što uvelike odgovara jadranskoj kozonoški (Čičmir i sur., 2014). Iako određeni stupanj sukcesije pogoduje rastu i razvoju jadranske kozonoške, nestanak joj prijeti daljnjim napredovanjem sukcesije prema šumi.



Slika 11. Zonacija za jadransku kozonošku na PEM Baničevac



Slika 12. Zonacija za jadransku kozonošku na PEM Nurkovac

Ostale važne vrste

HRVATSKI NAZIV	ZNANSTVENI NAZIV	HR2001389 Baničevac	HR2001393 Nurkovac
pčelinja kokica	<i>Ophrys apifera</i>	x	
muhina kokica	<i>Ophrys insectifera</i>	x	
kacigasti kačun	<i>Orchis militaris</i>	x	
trozubi kačun	<i>Orchis tridentata</i>	x	x
peđavosmeđi naprstak	<i>Digitalis ferruginea</i>		x
zeleni kačun	<i>Orchis purpurea</i>		x
mirisavi dvočlat	<i>Platanthera bifida</i>		x



Slika 13. pčelinja kokica (izvor: JU PSZ)



Slika 14. peđavosmeđi naprstak (izvor: Wikimedia commons)



Slika 15. trozubi kačun (izvor: Wikimedia commons)



Slika 16. mirisavi dvočlat (izvor: Wikimedia commons)

Tema A. Očuvanje prirodnih vrijednosti područja



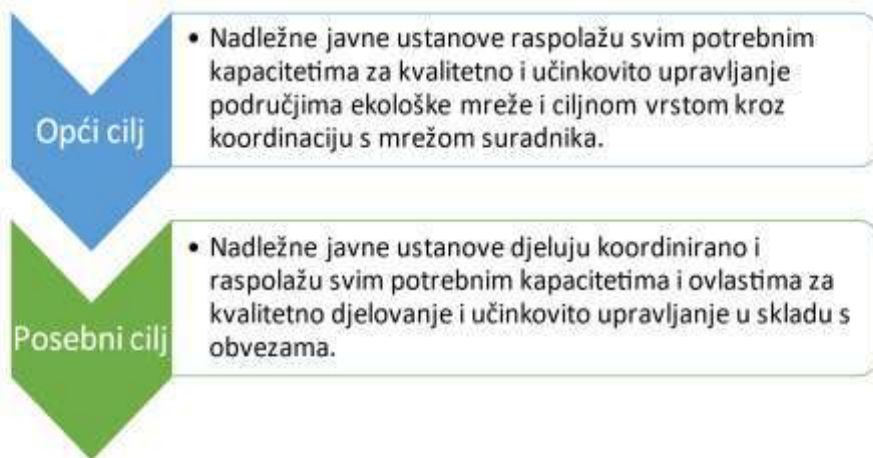
3.2.6 Aktivnosti teme A Očuvanje prirodnih vrijednosti područja PEM Banićevac – JU BPŽ

Kod	Aktivnosti	Indikatorji	Prilomni	Suradnici	2023	2024	2025	2026	2027	2028	2029	2030	2031	2032	Trošak provedbe (bnj)
Podjela AA. Flora i staništa PEM Banićevac															
Istraživanja															
AA1	Kartirati i procijeniti stanje očuvanosti dijelov staništa i pogodnost staništa za značajnu floru na PEM Banićevac	Izvešće o provedenom istraživanju o georeferenciranim podacima kvalitete i površini staništa, pritiscima, prijetnjama i preporukama za prilagodbu upravljanja Izrađena detaljna karta staništa Ažurirana baza podataka	1	Vanjski suradnici											60 000,00
AA2	Provesti istraživanja opravičiva ili drugih kukaca prema potrebi	Izvešća o provedenim istraživanjima	3	Vanjski suradnici											30 000,00
Praćenje stanja (monitoring) vrsta i stanišnih tipova															
AA3	Redovito provoditi praćenje stanja jadranske kozonoške (sukladno nacionalnom programu monitoringa) na PEM Banićevac	Izvešća o provedenim praćenjima stanja s georeferenciranim podacima, ustanovljenim udjelom grmlja i drveća prema vrstni i faktornim utjecaja (razdoblje i intenzitet košnje, korištenje sredstava za zaštitu bilja i mineralnih gnojiva, legalno sobiranje omideja i drugog bilja, legalno odlaganje otpada) Ažurirana baza podataka	1												5 000,00
AAA	Praćenje stanje drugih nacionalno važnih biljnih vrsta PEM Banićevac (Lipitys apifera, Lipitys rosceflera, Crucio mlatari i Crucio ankvitata, crveni popis, strogo zaštićena bilje)	Izvešća o provedenim praćenjima stanja s georeferenciranim podacima, ustanovljenim udjelom grmlja i drveća prema vrstni i faktornim utjecaja (razdoblje i intenzitet košnje, korištenje sredstava za zaštitu bilja i mineralnih gnojiva, legalno sobiranje omideja i drugog bilja, legalno odlaganje otpada) Ažurirana baza podataka	2												5 000,00

3.2.7 Aktivnosti teme A Očuvanje prirodnih vrijednosti područja PEM Nurkovac – JU PSŽ

Kod	Aktivnosti	Pokazatelj	Prorok	Suradnici	2023	2024	2025	2026	2027	2028	2029	2030	2031	2032	Trokut provedbe (tj)²
Podtema AA. Flora i staništa PEM Nurkovac															
Istraživanja															
AA1	Kartirati i procijeniti stanje očuvanosti očajnog staništa i pogodnosti staništa za značajnu floru na PEM Nurkovac.	Izveštje o provedenom istraživanju s georeferenciranim podacima kvalitete i površine staništa, pristicima, prijetnjama i preporukama za prilagodbu upravljanja Izrađena detaljna karta staništa Ažurnina baza podataka	1	Vanjski suradnici											70.000,00
Praćenje stanja (monitoring) vrsta i stanišnih tipova															
AA2	Redovito provodi praćenje stanja jadranske kozoroške (sukladno nacionalnom programu monitoringa) na PEM Nurkovac	Izveštje o provedenim praćenjima stanja s georeferenciranim podacima, ustanovljenim udjelom gornjajdrveća prema visini i faktorima utjecaja (razdoblje i intenzitet košnje, korištenje sredstava za zaštitu bilja i mineralnih gnojiva, sakiranje ukusnog bilja (omideja), ilegalno odlaganje otpada Ažurnina baza podataka	1												10.000,00
AA3	Praćenje stanje drugih nacionalno važnih biljnih vrsta PEM Nurkovac (Cirsium montanum, Digitalis purpurea, Cirsium pappale, Plantanthera biflora, crveni poplar, strogo zaštićene biljke)	Izveštje o provedenim praćenjima stanja s georeferenciranim podacima, ustanovljenim udjelom gornjajdrveća prema visini i faktorima utjecaja (razdoblje i intenzitet košnje, korištenje sredstava za zaštitu bilja i mineralnih gnojiva, sakiranje ukusnog bilja (omideja), ilegalno odlaganje otpada Ažurnina baza podataka	2												5.000,00
AA4	Praćenje prisutnosti i pokrovnosti invazivnih vrsta flore na PEM Nurkovac	Izveštje o provedenom praćenju stanja i širenja invazivnih vrsta flore s georeferenciranim podacima Broj unosa u bazu MINGOR za praćenje invazivne flore	2												3.000,00

Tema B. Kapaciteti JU PSŽ i JU BPŽ potrebni za upravljanje područjima



3.3.4 Aktivnosti teme B Kapaciteti JU BPŽ za upravljanjem PEM Baničevac

Kod	Aktivnosti	Pokazatelj	Prioritet	Suradnici	2023	2024	2025	2026	2027	2028	2029	2030	2031	2032	Trošak provedbe (kn) ¹
B1	U okviru službe nadzora JU BPŽ osigurati 5% radnog vremena djelatnika, za potrebe provedbe ovog PU.	Broj djelatnika službe nadzora raste JU BPŽ raspolaže dovoljnim brojem djelatnika službe nadzora za provedbu ovog PU	1												60.000,00
B2	U okviru stručne službe JU BPŽ osigurati 10 % radnog vremena djelatnika, za potrebe provedbe ovog PU	Broj djelatnika stručne službe raste JU BPŽ raspolaže dovoljnim brojem djelatnika stručne službe za provedbu ovog PU	1												150.000,00
B3	Osigurati kontinuiranu edukaciju svih djelatnika JU BPŽ u skladu s potrebama njihovih poslova za provedbu aktivnosti ovog PU	Broj provedenih internih i vanjskih edukacija Kompetencije djelatnika u skladu su sa zahtjevima provedbe PU	2												100.000,00
B4	Redovito ažurirati bazu podataka o provedenim istraživanjima, programima praćenja stanja, nadzoru, provedenim akcijama na području, održanim sastancima, sudjelovanju na manifestacijama, ostvarenim suradnjama i projektima	Izrađena i redovito ažurirana baza podataka Broj unosa u bazu	1												3.000,00
B5	Nabaviti, održavati i redovito nadopunjavati opremu potrebnu za provedbu PU (GPS uređaj, tenensku opremu i odjeću, dron, uređaji hardvera i softwera, fotografska i video oprema i dr.)	Djelatnici JU BPŽ raspolažu s potrebnom opremom za provedbu aktivnosti PU	1												100.000,00
B6	Općati suradnju između JU PSŽ i JU BPŽ kroz redovite sastanke djelatnika	Bilješke/zapisi o provedenim sastancima Broj zajednički provedenih projekata i upravljačkih akcija	3												10.000,00

3.3.5 Aktivnosti teme B Kapaciteti JU PSŽ za upravljanjem PEM Nurkovac

Kod	Aktivnosti	Pokazatelj	Prioritet	Suradnici	2023	2024	2025	2026	2027	2028	2029	2030	2031	2032	Trošak provedbe (kn) ¹
B1	Unaprijediti komunikaciju JU PSŽ i koordinaciju s MINGOR (Upravom zaštite prirode i Zavidom) većano uz donošenje i provedbu zakonske regulative i povećanje ovlasti nadzorne službe	Izješća o provedenim sastancima, okruglim stolovima, tribinama i edukacijama	1	MINGOR											0,00
B2	U okviru službe nadzora JU osigurati 5% radnog vremena djelatnika, za potrebe provedbe ovog PU.	Broj djelatnika službe nadzora raste JU PSŽ raspolaže dovoljnim brojem djelatnika službe nadzora za provedbu ovog PU	1												50.000,00
B3	U okviru stručne službe JU osigurati 25% radnog vremena djelatnika, za potrebe provedbe ovog PU.	Broj djelatnika stručne službe raste JU PSŽ raspolaže dovoljnim brojem djelatnika stručne službe za provedbu ovog PU	1												250.000,00
B4	U okviru stručne službe JU osigurati 25% radnog vremena djelatnika za pisanje i provedbu projekata u JU PSŽ	Broj djelatnika stručne službe raste JU PSŽ raspolaže dovoljnim brojem djelatnika stručne službe za provedbu ovog PU	2												250.000,00
B5	Osigurati kontinuiranu edukaciju svih djelatnika JU PSŽ u skladu s potrebama njihovih poslova za provedbu aktivnosti ovog PU	Broj provedenih internih i vanjskih edukacija Kompetencije djelatnika u skladu su sa zahtjevima provedbe PU	2												50.000,00
B6	Redovito ažurirati bazu podataka o provedenim istraživanjima, programima praćenja stanja, nadzoru, provedenim akcijama na području, održanim sastancima, sudjelovanju na manifestacijama, ostvarenim suradnjama i projektima	Izrađena i redovito ažurirana baza podataka Broj unosa u bazu	1												0,00
B7	Nabaviti, održavati i redovito nadopunjavati opremu potrebnu za provedbu PU (dron, sateliti za košnju, uklanjajuće invazivnih vrsta, spremna za provedbu volonterskih programa, GPS uređaji, tenensku opremu i odjeću)	Djelatnici JU PSŽ raspolaže s potrebnom opremom za provedbu aktivnosti PU	1												50.000,00
B8	Osigurati adekvatan uređeni prostor za potrebe rade JU PSŽ	JU PSŽ raspolaže adekvatnim uređenim prostorom za sve djelatnike i održavanje sastanaka	2	PSŽ											200.000,00