

Projekt „Razvoj okvira za upravljanje ekološkom mrežom Natura 2000“
Usluga izrade planova upravljanja područjima ekološke mreže Natura 2000 i zaštićenim područjima -
Grupa 2: izrada planova upravljanja iz skupine 2 (805/02-19/15JN)

IZVJEŠĆE O PROVEDENOJ JAVNOJ RASPRAVI

za

prijedlog Plana upravljanja područjima ekološke mreže uz Ilovu (PU 041)

Čazma, 7. veljače 2023. godine

SADRŽAJ

1. OPĆE INFORMACIJE	3
2. PODACI O PREDMETU JAVNE RASPRAVE	3
3. PODACI O JAVNOM UVIDU I JAVNOM IZLAGANJU	4
4. OČITOVANJA, PRIJEDLOZI, PRIMJEDBE NA PRIJEDLOG PLANA UPRAVLJANJA.....	5
5. PRILOZI	12
5.1 Preslik obavijesti o javnom uvidu za prijedlog plana upravljanja područjima ekološke mreže uz Ilovu (PU 041).....	12
5.2 Preslik odluke o upućivanju prijedloga Plana upravljanja područjima ekološke mreže uz Ilovu (PU 041) na javnu raspravu – Upravno vijeće JUBBŽ.....	14
5.3 Preslik odluke o upućivanju prijedloga Plana upravljanja područjima ekološke mreže uz Ilovu (PU 041) na javnu raspravu – Upravno vijeće JUPSŽ.....	16
5.4 Preslik odluke o upućivanju prijedloga Plana upravljanja područjima ekološke mreže uz Ilovu (PU 041) na javnu raspravu – Upravno vijeće JUSMŽ.....	18
5.5 Preslik odluke o upućivanju prijedloga Plana upravljanja područjima ekološke mreže uz Ilovu (PU 041) na javnu raspravu – Upravno vijeće JUVPŽ.....	21
5.6 Preslik obavijesti o provođenju javne rasprave prijedloga Plana upravljanja područjima ekološke mreže uz Ilovu (PU 041) na službenoj internetskoj stranici JUBBŽ.....	23
5.7 Preslik obavijesti o provođenju javne rasprave prijedloga Plana upravljanja područjima ekološke mreže uz Ilovu (PU 041) na službenoj internetskoj stranici JUPSŽ.....	24
5.8 Preslik obavijesti o provođenju javne rasprave prijedloga Plana upravljanja područjima ekološke mreže uz Ilovu (PU 041) na službenoj internetskoj stranici JUSMŽ.....	25
5.9 Preslik obavijesti o provođenju javne rasprave prijedloga Plana upravljanja područjima ekološke mreže uz Ilovu (PU 041) na službenoj internetskoj stranici JUVPŽ.....	26
5.10 Preslik obavijesti o provođenju javne rasprave prijedloga Plana upravljanja područjima ekološke mreže uz Ilovu (PU 041) na službenoj internetskoj stranici BBŽ.....	26
5.11 Zapisnik s javnog izlaganja o prijedlogu plana upravljanja područjima ekološke mreže uz Ilovu (PU 041) za razdoblje od 2023. do 2032. godine.....	27

1. OPĆE INFORMACIJE

Na temelju članka 138. Zakona o zaštiti prirode (NN 80/13, 15/18, 14/19 i 127/19), članka 16. stavka 1.,3. i 4. i članka 18., 19., 20. i 21. Uredbe o informiranju i sudjelovanju javnosti i zainteresirane javnosti u pitanjima zaštite okoliša (NN 64/08) te

- članka 16. Statuta Javne ustanove za upravljanje zaštićenim dijelovima prirode Bjelovarsko-bilogorske županije („Županijski glasnik“ br. 5/19 - pročišćeni tekst), Upravno vijeće Javne ustanove za upravljanje zaštićenim dijelovima prirode Bjelovarsko-bilogorske županije donijelo je 16. prosinca 2022. godine Odluku o upućivanju prijedloga Plana upravljanja područjima ekološke mreže uz Ilovu (KLASA: 352-01/22-01/14, URBROJ: 2103-75-22-3) na javnu raspravu (**Prilog 5.2**),
- članka 16. Statuta Javne ustanove za upravljanje zaštićenim područjima Požeško-slavonske županije, Upravno vijeće Javne ustanove za upravljanje zaštićenim područjima Požeško-slavonske županije, na sjednici održanoj 06. prosinca 2022. godine, donijelo je Odluku o upućivanju prijedloga Plana upravljanja područjima ekološke mreže uz Ilovu (KLASA: 352-02/22-01/15, URBROJ: 2177-1-2-01-22-1) na javnu raspravu (**Prilog 5.3**),
- članka 16. Statuta Javne ustanove za upravljanje zaštićenim dijelovima prirode Sisačko-moslavačke županije, Upravno vijeće Javne ustanove za upravljanje zaštićenim dijelovima prirode Sisačko-moslavačke županije, na sjednici održanoj 07. prosinca 2022. godine, donijelo je Odluku o upućivanju prijedloga Plana upravljanja područjima ekološke mreže uz Ilovu (KLASA: 023-04/22-01/01, URBROJ: 2176-134-22-38) na javnu raspravu (**Prilog 5.4**),
- članka 16. Statuta Javne ustanove za upravljanje zaštićenim dijelovima prirode i ekološkom mrežom Virovitičko-podravске županije, Upravno vijeće Javne ustanove za upravljanje zaštićenim dijelovima prirode i ekološkom mrežom Virovitičko-podravске županije, na sjednici održanoj 19. prosinca 2022. godine, donijelo je Odluku o upućivanju prijedloga Plana upravljanja područjima ekološke mreže uz Ilovu (KLASA: 352-02/22-01/4, URBROJ: 2189-70-01-22-3) na javnu raspravu (**Prilog 5.5**).

2. PODACI O PREDMETU JAVNE RASPRAVE

Plan upravljanja područjima ekološke mreže uz Ilovu (PU 041) izrađen je u sklopu projekta „Razvoj okvira za upravljanje ekološkom mrežom Natura 2000“ financiranog iz Europskog kohezijskog fonda kroz Operativni program Konkurentnost i kohezija. Stručna podrška izradi Plana upravljanja osigurana je kroz ugovor “805/02-19/15JN: „Usluga izrade planova upravljanja područjima ekološke mreže Natura 2000 i zaštićenim područjima – Grupa 2: izrada planova upravljanja iz skupine 2“.

Naručitelj usluge: Ministarstvo gospodarstva i održivog razvoja, Uprava za zaštitu prirode, Zavod za zaštitu okoliša i prirode

Izvršitelj: Particip GmbH (Stručnjakinje za planiranje: Ana Štrbenac, Marija Martinko Ivanov, Andrea Solić; Stručnjaci za facilitaciju: Goran Gugić, Ivana Laginja, Ane Sindik)

Jedinica za provedbu projekt: WYG savjetovanje d.o.o.

Nositelji izrade plana upravljanja:

- Javna ustanova za upravljanje zaštićenim dijelovima prirode Bjelovarsko-bilogorske županije (koordinirajuća javna ustanova)

- Javna ustanova za upravljanje zaštićenim područjem Požeško-slavonske županije (sudjelujuća javna ustanova)
- Javna ustanova za upravljanje zaštićenim dijelovima prirode Sisačko-moslavačke županije (sudjelujuća javna ustanova)
- Javna ustanova za upravljanje zaštićenim dijelovima prirode i ekološkom mrežom Virovitičko-podravske županije (sudjelujuća javna ustanova)

Prema Smjernicama za planiranje upravljanja zaštićenim područjima i/ili područjima ekološke mreže (Verzija 1.1. UNDP, 2020), Ministarstva gospodarstva i održivog razvoja, a sukladno odredbama članka 138. Zakona o zaštiti prirode (Narodne novine broj 80/13, 15/18, 14/19 i 127/19) i Uredbe o informiranju i sudjelovanju javnosti i zainteresirane javnosti u pitanjima zaštite okoliša (NN 64/08) na službenim stranicama Javne ustanove za upravljanje zaštićenim dijelovima prirode Bjelovarsko-bilogorske županije (**Prilog 5.6**), Javne ustanove za upravljanje zaštićenim područjem Požeško-slavonske županije (**Prilog 5.7**), Javne ustanove za upravljanje zaštićenim dijelovima prirode Sisačko-moslavačke županije (**Prilog 5.8**), Javne ustanove za upravljanje zaštićenim dijelovima prirode i ekološkom mrežom Virovitičko-podravske županije (**Prilog 5.9**) te na službenim stranicama Bjelovarsko-bilogorske županije objavljena (**Prilog 5.10**) je Obavijest o provođenju javne rasprave o prijedlogu Plana upravljanja područjima ekološke mreže uz Ilovu (PU 041) kojom je javnost i zainteresirana javnost informirana o vremenskom trajanju javne rasprave, načinu sudjelovanja javnosti s prijedlozima, mišljenjima i primjedbama, javnom uvidu u prijedlog Plana upravljanja te terminu održavanja Javnog izlaganja.

3. PODACI O JAVNOM UVIDU I JAVNOM IZLAGANJU

Tijekom javne rasprave provedene od 01. do 31. siječnja 2023. godine, javnosti i zainteresiranoj javnosti je omogućen uvid u prijedlog Plana upravljanja i to na:

- službenoj internetskoj stranici i u prostorijama Javne ustanove za upravljanje zaštićenim dijelovima prirode Bjelovarsko-bilogorske županije na adresi Milana Novačića 13, Čazma i to radnim danom od 8 do 13 sati (**Prilog 5.6**),
- službenoj internetskoj stranici i u prostorijama Javne ustanove za upravljanje zaštićenim dijelovima područjem Požeško-slavonske županije na adresi Županijska ulica 7, Požega i to radnim danom od 8 do 13 sati (**Prilog 5.7**),
- službenoj internetskoj stranici i u prostorijama Javne ustanove za upravljanje zaštićenim dijelovima prirode Sisačko-moslavačke županije na adresi Trg grofova Erdödyja 17, Popovača i to radnim danom od 8 do 13 sati (**Prilog 5.8**),
- službenoj internetskoj stranici i u prostorijama Javne ustanove za upravljanje zaštićenim dijelovima prirode i ekološkom mrežom Virovitičko-podravske županije na adresi Noskovci 2/a, Čađavica i to radnim danom od 8 do 13 sati (**Prilog 5.9**),
- službenoj internetskoj stranici Bjelovarsko-bilogorske županije – Upravnog odjela za prostorno uređenje, gradnju, zaštitu okoliša i zaštitu prirode (**Prilog 5.10**)

Javno izlaganje u okviru javne rasprave o prijedlogu Plana upravljanja održano je 12. siječnja 2023. u gradu Garešnici u Hotelu Garić, Kolodvorska ulica 1 s početkom u 10:00 sati. O javnom izlaganju sastavljen je Zapisnik (**Prilog 5.11**). Sastavni dio zapisnika je i evidencija prisutnih na javnom izlaganju.

4. OČITOVANJA, PRIJEDLOZI, PRIMJEDBE NA PRIJEDLOG PLANA UPRAVLJANJA

U roku označenom u objavi javne rasprave na prijedlog Plana upravljanja zaprimljena su četiri mišljenja od strane pravnih tijela, navedenih po redosljedu zaprimanja, s ukupno 13 očitovanja/prijedloga/primjedbi:

- Hrvatske šume d.o.o. – Uprava šuma Podružnica Bjelovar
- AgrolInvest grupa d.d.
- Hrvatsko društvo za zaštitu ptica i prirode
- Udruga BIOM

Sažetak zaprimljenih očitovanja, prijedloga i primjedbi s odgovorima nalazi se u nastavku:

R.br.	Podnositelj	Očitovanja, prijedlozi, primjedbe	Odgovor
JR-1.	Dražen Husak, rukovoditelj odjela za uređivanje šuma, Uprava šuma Podružnica Bjelovar, Hrvatske šume d.o.o.	PRIMJEDBA: Poglavlje 2.8.3.1. Šumarstvo, krivo je navedeno da su izrađena četiri programa gospodarenja s planom upravljanja područjem ekološke mreže, s obzirom da je od navedenog za gospodarsku jedinicu „Bastajske šume-Krivaja-Klisa“ izrađena i odobrena osnova gospodarenja, a ne plan upravljanja. Također je za isto područje u izradi Program gospodarenja s planom upravljanja za GJ „Zdenački gaj-Prespinjača“ s važnošću od 01. 01. 2023. godine, a biti će dostavljen na suglasnosti u zakonom propisanom roku. Također s navedenog područja će se tijekom 2024. i 2025. godine izraditi Program gospodarenja s planom upravljanja za GJ „Daruvarske prigorske šume“, a tijekom 2027. i 2028. i Program gospodarenja s planom upravljanja za GJ „Lugovi“.	PRIHVACA SE Navedeni dio teksta u poglavlju 2.8.3.1. Šumarstvo je izmijenjen te sada stoji „Na taj su način do sada izrađena tri Programa gospodarenja gospodarskom jedinicom s planom upravljanja područjima ekološke mreže, i to za GJ Grubišnopoljska Bilogora, GJ Suhopoljska Bilogora te GJ Međuvođe-Ilovski lug (URL 13) koja zajedno uključuju 30 % ukupne površine šuma na području obuhvata PU 041 - PEM uz Ilovu (URL 1, URL 30). U procesu izrade je i Program gospodarenja s planom upravljanja ekološke mreže za GJ „Zdenački gaj-Prespinjača“ s važnošću od 01. 01. 2023. godine.“
JR-2.	Dražen Husak, rukovoditelj odjela za uređivanje šuma, Uprava šuma Podružnica Bjelovar, Hrvatske šume d.o.o.	PRIJEDLOG: Predlažem da se izvrši korekcija poglavlja 2.3.4. Pedologija s obzirom da su netočno navedeni tipovi tala, odnosno tipovi hidromorfni tala ovog područja su: pseudoglej, pseudoglej-glej i euglej (močvarno glejno tlo) s podtipovima hipoglej, epiglej i amfiglej. Opisi se nalaze u svim udžbenicima i priručnicima, kao i u osnovama gospodarenja (Programima) s predmetnog područja.	PRIHVACA SE U poglavlju 2.3.4. Pedologija rečenica „Osim vodenih površina, glavninu površine zauzima pedološka jedinica u kojoj su dominantne vrste tla amfiglej, hipoglej, euglej te pseudoglej. mijenja se u rečenicu: „Glavni tipovi hidromorfni tala ovog područja su: pseudoglej, pseudoglej-glej i euglej (močvarno glejno tlo) s podtipovima hipoglej, epiglej i amfiglej.“. Sukladno navedenom, dopunjuju se opisi tipova tala u nastavku.
JR-3.	Ksenija Vukman, AgrolInvest grupa d.d.	PRIJEDLOG: PEM Ribnjaci Poljana obuhvaćaju ribnjake Poljana i Kaniška Iva/Garešnica (oba naziva se koriste). Kako bi bilo jasno na koje područje tj koje ribnjake obuhvaća navedeno PEM, predlažemo to negdje u tekstu objasniti i na karti označiti.	PRIMLJENO NA ZNANJE Potpoglavlje 1.2.1.1.Područje ekološke mreže Ribnjaci Poljana (str. 3) sadraži detaljan opis položaja i granica područja ekološke mreže Ribnjaci Poljana kao i kartu područja s označenim granicama. S obzirom na to da je <i>Ribnjaci Poljana</i> službeno ime ovog područja ekološke mreže (Uredba o ekološkoj mreži i

			nadležnostima javnih ustanova za upravljanje područjima ekološke mreže NN 80/19) smatramo da bi dodatno navođenje i označavanje ribnjaka Poljana i Kaniška lva/Garešnica suviše opteretilo postojeći tekst i potencijalno zbunilo čitatelje teksta Plana, te je odlučeno da se postojeći tekst ne mijenja.
JR-4.	Ksenija Vukman, AgrolInvest grupa d.d.	PRIMJEDBA: U cijelom tekstu „koncesionari na ribnjacima“ treba zamijeniti sa „zakupnici ili vlasnici“. Naime, prema zakonskoj regulativi, više ne postoji koncesija na ribnjacima.	PRIHVATA SE Unesene su ispravke prema primjedbi u cjelokupnom tekstu Plana upravljanja.
JR-5.	Ksenija Vukman, AgrolInvest grupa d.d.	Str. 52, potpoglavlje 2.8.3.4. Akvakultura: „ Pravilnikom o provođenju javnog natječaja za zakup poljoprivrednog zemljišta i zakup ribnjaka u vlasništvu Republike Hrvatske (NN 47/19, 104/22) propisano je da dokumentacija potrebna za raspisivanje javnog natječaja za zakup ribnjaka uključuje i mjere ublažavanje utjecaja na ciljeve očuvanja i cjelovitost područja ekološke mreže ukoliko su iste propisane aktom u provedbenom postupku ocjene prihvatljivosti programa za ekološku mrežu“ PRIMJEDBA: ovo nije propisano navedenim Pravilnikom već Zakonom o poljoprivrednom zemljištu pa Vas molim da to još jednom provjerite	PRIHVATA SE Napravljen je ispravak te sada stoji „Zakonom o poljoprivrednom zemljištu (NN 20/18, 115/18, 98/19, 57/22) propisano je da dokumentacija potrebna za raspisivanje javnog natječaja za zakup ribnjaka uključuje i mjere ublažavanje utjecaja na ciljeve očuvanja i cjelovitost područja ekološke mreže ukoliko su iste propisane aktom u provedbenom postupku ocjene prihvatljivosti programa za ekološku mrežu“
JR-6.	Ksenija Vukman, AgrolInvest grupa d.d.	Str. 55, Poglavlje 3.2.1.1. Evaluacija stanja: „Ribnjačarstvo Poljana danas je najveće ribnjačarstvo u Hrvatskoj, a ribnjačarstvo Končanica jedno od najvećih“ PRIJEDLOG: mislim da je Končanica veća, ili čak najveća u RH, zatim slijedi Miagro, Stari ribnjak itd....predlažem preformulirati pa da se kaže kako se na tom području nalaze jedni od najvećih ribnjaka u RH	PRIHVATA SE Tekst je izmijenjen te sada stoji: „Ribnjačarstva Poljana i Končanica jedna su najvećih ribnjačarstava u Hrvatskoj“
JR-7.	Ksenija Vukman, AgrolInvest grupa d.d.	Str 56, Poglavlje 3.2.1.1. Evaluacija stanja: „S obzirom da se radi o umjetno stvorenim staništima koja nisu samoodrživa, da bi opstala, potrebno je kvalitetno upravljanje. Po prestanku upravljanja dolazi do obrastanja i nestajanja otvorenih vodenih površina (Tutiš i sur., 2013).“ PRIJEDLOG: predlažemo dodati: „S obzirom da se radi o umjetno stvorenim staništima koja nisu samoodrživa, da bi opstala,	PRIMLJENO NA ZNANJE U navedenom poglavlju obrađena je evaluacija stanja upravljačke teme A. „Očuvanje prirodnih vrijednosti i mozaičnog krajobraza“ te su, pojednostavljeno rečeno, analizirani ekološki zahtjevi ciljnih vrsta i staništa u odnosu na realno stanje predmetnog područja te potencijalne pritiske i prijetnje. U tom smislu, evaluacija ove upravljačke teme bavi se analizom utjecaja uspješnog upravljanja

		potrebno je kvalitetno upravljanje <u>te osiguranje sredstava za isplatu kompenzacije uzgajivačima za štete koje im čine ribojedne ptice i druge životinje</u> . Po prestanku upravljanja dolazi do obrastanja i nestajanja otvorenih vodenih površina (Tutiš i sur., 2013).“	šaranskim ribnjacima na ciljne vrste i staništa, odnosno posljedicama izostanka istog, a ne samim razlozima neuspješnog upravljanja. Iz navedenog razloga odlučeno je da tekst ostane neizmjenjen. Kratak osvrt na probleme s kojima se susreću zakupci/vlasnici ribnjaka, a koji su prikupljeni tijekom dioničkih radionica održanih u sklopu izrade ovog PU, dan je u evaluaciji stanja upravljačke teme B „Održivost korištenja prirodnih dobara“.
JR-8.	Ksenija Vukman, AgrolInvest grupa d.d.	Str 77, Poglavlje 3.2.2.1. Evaluacija stanja: „Glavni problem akvakulture je spomenuti nedostatak vode, no zakupnici sve češće bilježe štete od dabra i širenje invazivnih stranih vrsta (Izvešće s 1. dioničke radionice za PU 041 - PEM uz Ilovu, 2022).“ PRIJEDLOG: predložimo dodati: „Glavni problem akvakulture je spomenuti nedostatak vode, no zakupnici, <u>osim svakodnevnih šteta od ptica</u> , se sve češće bilježe štete od dabra i širenje invazivnih stranih vrsta (Izvešće s 1. dioničke radionice za PU 041 - PEM uz Ilovu, 2022).“	PRIHVATA SE Navedena nadopuna je dodana u tekst.
JR-9.	Ksenija Vukman, AgrolInvest grupa d.d.	Str 77, Poglavlje 3.2.2.1. Evaluacija stanja: „S obzirom na to da je prepoznata važnost šaranskih ribnjaka za očuvanje ciljnih vrsta, posebice ptica, u sklopu Programa ruralnog razvoja predviđena je poticajna mjera za šaranske ribnjake tzv. Mjera za održavanje eko sustava ribnjaka (Provedbeni program MO 2021. – 2024), no ta mjera se ne koristi jer ju zakupnici smatraju neisplativom (1. dionička radionica, usmeno).“ PRIMJEDBA: mjera nije u programu ruralnog razvoja već se isplaćuje iz proračuna RH, ali u iznosu oko 40 % šteta jer nema dovoljno osiguranih sredstava. KOMENTAR: U slijedećem programskom razdoblju, mjera se planira isplaćivati kroz Fond za pomorstvo, ribarstvo i akvakulturu 2021-2027.	PRIHVATA SE Navedeni dio teksta je izmijenjen i sada stoji: „S obzirom na to da je prepoznata važnost šaranskih ribnjaka za očuvanje ciljnih vrsta, posebice ptica, u sklopu Provedbenog Programa Ministarstva poljoprivrede za razdoblje 2021.-2024. predviđena je poticajna mjera za šaranske ribnjake tzv. Mjera za održavanje eko sustava ribnjaka, no ta mjera se ne koristi jer ju zakupnici smatraju neisplativom (1. dionička radionica, usmeno).“
JR-10.	Ksenija Vukman, AgrolInvest grupa d.d.	PRIMJEDBA: U tekstu se navodi na više mjesta „Lovstvo, posebno na ribnjacima, može predstavljati problem za ciljne vrste ptica, primarno u smislu uznemiravanja, posrednog stradavanja i trovanja olovom“....molimo da se ovaj dio oko trovanja olovom izbriše jer ne postoji niti jedan nalaz da su ptice otrovane olovom iz ribnjaka. Ili ako postoji, molimo Vas da nam se to dostavi. Do nedavno se govorilo i kako se riba truje olovom iz sačme koja	PRIMLJENO NA ZNANJE Na str. 55, Poglavlje 3.2.1.1. Evaluacija stanja (Tema A „Očuvanje prirodnih vrijednosti i mozaičnog krajobraz“) navodi se: „Česte lovne aktivnosti poput pucanja lovočuvara uobičajeni su način plašenja ptica što, osim uznemiravanja, pridonosi povećanju

		<p>padne u vodu pa sada PP Orahovica radi redovne analize ribe i svi su nalazi uredni</p>	<p>vjerojatnosti trovanja olovom od sačme kod ptica. Kao ostale prijetnje ciljnim vrstama navode se krivolov i onečišćenje voda (Rezultati prve dioničke radionice; Ječmenica, 2020).“</p> <p>Na str 77, Poglavlje 3.2.2.1. Evaluacija stanja (Tema B „Održivost korištenja prirodnih dobara“), navodi se:</p> <p>„Lovstvo, posebno na ribnjacima, može predstavljati problem za ciljne vrste ptica, primarno u smislu uznemiravanja, posrednog stradavanja i trovanja olovom.“</p> <p>S obzirom da je jedan od ciljeva ovog PU očuvanje ciljnih vrsta i njihovih staništa, sagledavanje svih postojećih pritisaka i potencijalnih prijetnji na te ciljne vrste, neizostavan je dio ovog dokumenta. U oba navoda govori o potencijalnoj ugrozi na ciljne vrste ptica te je odlučeno da tekst ostane neizmjenjen.</p>
JR-11.	Tibor Mikuska, voditelj projekata, Hrvatsko društvo za zaštitu ptica i prirode	<p>PRIMJEDBA:</p> <p>Opsežna negativna primjedba na kvalitetu cjelokupnog sadržaja Plana upravljanja, uključujući metodologiju njegove izrade, svrhu i provedivost.</p>	<p>PRIMLJENO NA ZNANJE.</p> <p>Ovaj Plan upravljanja izrađen je prema Smjernicama za planiranje upravljanja zaštićenim područjima i/ili područjima ekološke mreže (MINGOR, 2020) te su u njegovoj izradi aktivno sudjelovali djelatnici javnih ustanova nadležnih za upravljanje područjima ekološke mreže obuhvaćenih ovim Planom (JUBBŽ, JUPSŽ, JUSMŽ i JUVPŽ), stručnjaci tvrtke Particip, Jedinica za provedbu projekta (WYG savjetovanje) te predstavnici Ministarstva gospodarstva i održivog razvoja (Uprave za zaštitu prirode i Zavoda za zaštitu okoliša i prirode). Tijekom procesa izrade Plana održane su četiri dioničke radionice na kojima su se zainteresirani predstavnici regionalne uprave, državnih, regionalnih i lokalnih institucija, poduzetničkog sektora te organizacija civilnog društva također aktivno uključili u izradu Plana, a njihove su informacije i prijedlozi uvršteni u relevantne dijelove Plana. Sve Javne ustanove nadležne za upravljanje obuhvaćenim područjima ekološke mreže otvorene su za suradnju sa dionicima koji svojim znanjem i radom žele doprinijeti boljem</p>

			<p>očuvanju prirodnih vrijednosti ovog područja što je, između ostalog, vidljivo i u planiranim aktivnostima ovog Plana upravljanja. Vjerujemo da taj zajednički cilj – očuvanje prirodnih vrijednosti ovog područja, možemo postići isključivo zajedničkim zalaganjem i suradnjom te da je ovaj Plan upravljanja dobra i kvalitetna osnova za to.</p>
JR-12.	Dubravko Dender, udruuga BIOM	<p>KOMENTAR:</p> <p>U evaluaciji teme A navodi se potencijalno postojanje mješovite kolonije čaplji i žličarki na predmetnom području uz citiranje odgovarajućeg izvora. Međutim, naknadno se u tablici s aktivnostima ne predviđaju aktivnosti kojima bi se postojanje navedene kolonije pokušalo potvrditi, osim možda aktivnosti AA27 s najnižim prioritetom 3.</p> <p>Postojanje ovakve kolonije osim što potencijalno, posebno u slučaju žličarke (<i>Platalea leucorodia</i>) može imati posebno velik značaj, čak i na nacionalnom nivou, istovremeno podrazumijeva i definiranje te provedbu posebnih mjera očuvanja, od kojih će se neke možda trebati hitno provesti.</p> <p>Stoga, preporučujemo da ukoliko nadležna javna tijela ne predviđaju provedbu vlastitih, ciljanih istraživanja populacija navedenih vrsta, onda bar uložite odgovarajuće vrijeme kako bi osigurali podatke koji dolaze iz drugih izvora, kroz odgovarajuću komunikaciju s djelatnicima Ministarstva gospodarstva i održivog razvoja (MINGOR). U skladu s utvrđenim, potencijalno bi trebalo predvidjeti i provedbu mjera očuvanja koji će možda uključivati i restauracijske zahvate u staništu s ciljem očuvanja potencijalne kolonije. S tim u svezi potrebno je provesti i odgovarajuće konzultacije s koncesionarom ribnjačarstva kako bi isti od početka bio upoznat s potrebama sektora zaštite prirode. Vezano uz prethodni osvrt na potencijalnu provedbu restauracijskih aktivnosti želimo se kratko dotaknuti činjenice kako je trenutna politika EU-a pa time i Hrvatske za naredni višegodišnji period uvelike orijentirana k restauraciji prirode – EU Restoration Law. Međutim, izrađivač si u predmetnom dokumentu samo ostavlja mogućnost i donekle simboličan iznos za provedu ovih aktivnosti. Budući se na više mjesta kroz evaluaciju teme A spominje devastacija prirodnih sastavnica predlažemo da se u tom kontekstu veći naglasak da na definiranje prioriteta u kontekstu restauracije uz uključivanje predstavnika drugih sektora. Zajednički dijalog s predstavnicima drugih sektora trebao bi osigurati da se budući projekti na temu restauracije budu međusobno usklađeni te budu usklađeni kako bi bar dijelom zadovoljili potrebe svakog pojedinog sektora</p>	<p>PRIMLJENO NA ZNANJE.</p> <p>Prikupljanje rezultata istraživanja vezanih uz ciljne vrste, a koje na ovom području provode drugi dionici predviđeno je kroz aktivnost AA27 <i>Prikupljanje i objedinjavanje svih istraživanja relevantnih za PEM ciljne vrste i staništa</i>. Dodatno, svaka Javna ustanova, unutar teme D. <i>Razvoj kapaciteta javnih ustanova potrebnih za upravljanje područjem planira i aktivnost (D7, D19, D32 i D41) istog naziva - Uspostaviti način vođenja i razmjene podataka o provedenim aktivnostima nadzora i praćenja stanja PEM te redovito ažurirati i nadopunjavati bazu literaturnih podataka relevantnih za upravljanje</i>. S obzirom na to da su u navedenim slučajevima cilj očuvanja preletničke populacije, a ne gnijezdeće, podržavamo provedbu dodatnih istraživanja koja bi potencijalno potvrdila gnijezđenje, a čiji bi rezultati u budućnosti bili važan podatak u izmjenama i dopunama Uredbe o ekološkoj mreži i reviziji ovog Plana upravljanja.</p> <p>Spomenuti restauracijski zahvati planirani su kroz aktivnosti AA26 i AC11 ovog Plana upravljanja:</p> <p><i>AA26 Sukladno rezultatima izrađene Studije analize stanja vodotoka s procjenom stanja staništa ciljnih vrsta i stanišnih tipova te dodatnim zahtjevima za dobro stanje vodnih tijela na temelju jasno definiranih ekoloških zahtjeva ciljnih vrsta i stanišnih tipova područja ekološke mreže te strogo zaštićenih vrsta i ugroženih i rijetkih stanišnih tipova vezanih uz vodene ekosustave sudjelovati u restauraciji pojedinih dijelova vodotoka.</i></p> <p>AC 11 <i>Sukladno rezultatima monitoringa ciljnih vrsta i stanišnih</i></p>

			<i>tipova sudjelovati u restauraciji travnjačkih staništa.</i>
JR-13.	Dubravko Dender, udruuga BIOM	<p>PRIJEDLOG:</p> <p>Iz teksta evaluacije teme B kao ključni dionici u očuvanju prirodnih vrijednosti predmetnog područja identificirani su sektori vodnog gospodarstva, šumarstva, lovstva, akvakulture i poljoprivrede. Međutim, pregledom tablice aktivnosti nije jasno kako se i u teoriji planiraju ostvariti zadani ciljevi. To se prije svega odnosi na prioritiziranje aktivnosti i općeniti angažman izrađivača u ovom polju. Nadzor provedbe uvjeta i mjera zaštite prirode od strane sektora zaštite prirode kojim se treba osigurati održivost korištenja prirodnih dobara sudeći prema prioritizaciji aktivnosti nije prepoznat kao učinkovit mehanizam osiguravanja postizanja</p> <p>postavljenih ciljeva jer se ostavlja mogućnost kako se isti uopće neće provoditi (prioritet 3). Mišljenja smo kako bi postojećim planiranim aktivnostima, posebno onima nadzora, trebalo povećati prioritet te osigurati kako će se isti redovito provoditi, a iz planiranih aktivnosti te njihovih pokazatelja bar teoretski moći zaključiti</p> <p>kako će bar u određenoj mjeri dovesti do ispunjenja zadanih ciljeva. Kako bi se to ostvarilo držimo kako je potrebno detaljnije razraditi aktivnosti nadzora i suradnje s pojedinim sektorima te skladu s tim donosimo sljedeće prijedloge:</p> <p>- olovna sačma se spominje samo u kontekstu lovnih aktivnosti poput pucanja lovočuvara za potrebu plašenja ptica što pridonosi povećanju vjerojatnosti trovanja ptica olovom iz sačme. Nema spomena o zakonskoj obvezi lovnog</p> <p>sektora za prijelaz na bezolovnu sačmu, ni (uspostave) suradnje sektora zaštite prirode sa sanitarnom inspekcijom koja je nadležna za provedbu Uredbe REACH u Hrvatskoj budući će provedba odredbi iz predmetne uredbe</p> <p>osigurati unaprijeđenje očuvanosti za dio ciljeva očuvanja unutar predmetnog područja;</p> <p>- postoje tri uzgajališta divljači na predmetnom području koja u svojim granicama imaju ribnjake. Međutim, iz onog što je navedeno u ovom prijedlogu Plana upravljanja držimo kako suradnja javnih tijela sektora zaštite prirode i</p> <p>sektora lovstva nije na odgovarajućoj razini pa javne ustanove za upravljanje zaštićenim područjima nemaju odgovarajući uvid u formiranje i provedbu aktivnosti lovnog sektora koje se definiraju kroz izradu lovno – gospodarskih planova, odnosno programa uzgoja divljači. Zbog toga provedba dijela aktivnosti poput kontrole lova/hunting bag checks - provjeravanje ulova</p>	<p>PRIMLJENO NA ZNANJE.</p> <p>Sudjelujuće Javne ustanove su tijekom mnogobrojnih dosadašnjih zajedničkih sastanaka, internih i dioničkih radionica razradile, raspravile i uskladile aktivnosti sa prioritetima koje smatraju realnim za provedbu i koje su u skladu s mogućnostima Javnih ustanova. Ukoliko pojedina aktivnost ima definiran prioritet 3, to ne znači da se neće provesti, već da će provesti u trenutku kada vrijeme, sredstva i kapaciteti to omogućuju.</p> <p>Vezano uz prijedlog suradnje sa sanitarnom inspekcijom i provedbu Uredbe REACH, mišljenja smo da u ovom trenutku planiranje takve aktivnosti nadilazi mogućnosti Javnih ustanova. Suradnja s nadležnim inspekcijama, vezano uz ovu temu, planirana je kroz aktivnost BD5 <i>Sudjelovati u provođenju nadzora uvjeta/mjera zaštite prirode iz ugovora o koncesiji i planova upravljanja ribolovnim vodama (uključujući Rješenja MINGOR-a u OPEM postupcima) u suradnji s nadležnom inspekcijom</i> i aktivnost BE2 <i>Sudjelovati u provođenju nadzora uvjeta zaštite prirode u lovnogospodarskim planovima</i>, a navedene će aktivnosti biti detaljnije razrađene u godišnjim programima Javnih ustanova. Ovaj komentar također se odnosi i na drugi izneseni prijedlog vezano uz suradnju s lovnim sektorom i provedbu kontrole lova. U tom smislu, uz već navedene aktivnost BE2 <i>Sudjelovati u provođenju nadzora uvjeta zaštite prirode u lovnogospodarskim planovima</i>, planirana je i aktivnost BE1 <i>Unaprijediti suradnju s lovoovlaštenicima i lovcima</i>.</p> <p>Vezano uz prijedlog intenziviranja suradnje i komunikacije sa sektorom šumarstva i lovstva u cilju efektivnijeg očuvanja ciljnih vrsta ptica i usklađivanja podataka, u nastavku navodimo aktivnosti kojima se navedno planira ostvariti, uz detaljniju razradu istih aktivnosti kroz godišnje planove:</p>

		<p>(ribnjaci) od strane neovisnih stručnih osoba (ornitologa) prema našim saznanjima, ostaje neprovedena. Za ribnjak Našice je izdano rješenje po kojem se navedena aktivnost mora provoditi i to od strane ovlaštenog ornitologa. Međutim, kao što je navedeno, ista se prema našim saznanjima ne provodi, a kako bi se ostvario pozitivan pomak u ovom smjeru nužno je kroz jasnije definirane aktivnosti unaprijediti suradnju i s lovnom inspekcijom;</p> <p>- aktivnosti monitoringa pojedinih vrsta ptica predviđeni su i planskim dokumentima sektora lovstva i šumarstva što držimo kako bi trebalo istaknuti kroz evaluaciju. Intenziviranjem suradnje i komunikacije s predstavnicima navedenih sektora značajno se može unaprijediti očuvanje spomenutih vrsta budući će podaci biti usklađeniji, a ujedno se sprječava dvostruko financiranje gotovo identičnih aktivnosti;</p> <p>- redovnim nadzorom provedbe propisanih uvjeta i mjera zaštite prirode posebno onih koje značajnije doprinose očuvanju ciljnih vrsta i stanišnih tipova predmetnih područja ekološke mreže nužno je uskladiti i koordinirati s nadležnim inspekcijskim službama.</p>	<p><i>ŠUMARSTVO:</i></p> <p><i>BA1 Sudjelovati u procesu izrade šumskogospodarskih planova/PU PEM putem razmjene informacija</i></p> <p><i>BA4 Razvijati razmjenu informacija sa službama za stručnu podršku</i></p> <p><i>LOVSTVO:</i></p> <p><i>BD1 Intenzivirati suradnju sa zakupnicima/vlasnicima ribnjaka.</i></p> <p>(navodimo ovu aktivnost iz razloga što su zakupnici/vlasnici ribanjaka ujedno i koncesionari uzgajališta divljači koje se nalaze unutar PEM Poilovlje s ribnjacima)</p> <p><i>BE1 Unaprijediti suradnju s lovoovlaštenicima i lovcima.</i></p>
--	--	---	--

5. PRILOZI

5.1 PRESLIK OBAVIJESTI O JAVNOM UVIDU ZA PRIJEDLOG PLANA UPRAVLJANJA PODRUČJIMA EKOLOŠKE MREŽE UZ ILOVU (PU 041)

Na temelju odredbe članka 138. Zakona o zaštiti prirode (Narodne novine broj 80/13, 15/18, 14/19 i 127/19), članka 16. stavka 1., 3., i 4. i članaka 18., 19., 20. i 21. Uredbe o informiranju i sudjelovanju javnosti i zainteresirane javnosti u pitanjima zaštite okoliša (Narodne novine broj 64/08) i Odluke Upravnog vijeća o upućivanju prijedloga Plana upravljanja područjima ekološke mreže uz Ilovu, donesene 16. prosinca 2022. godine na sjednici Upravnog vijeća Javne ustanove za upravljanje zaštićenim dijelovima prirode Bjelovarsko-bilogorske županije (KLASA: 352-01/22-01/14, URBROJ: 2103-75-22-3).

Odluke Upravnog vijeća o upućivanju prijedloga Plana upravljanja područjima ekološke mreže uz Ilovu, donesene 06. prosinca 2022. godine na sjednici Upravnog vijeća Javne ustanove za upravljanje zaštićenim područjem Požeško-slavonske županije (KLASA: 352-02/22-01/15, URBROJ: 2177-1-2-01-22-1).

Odluke Upravnog vijeća o upućivanju prijedloga Plana upravljanja područjima ekološke mreže uz Ilovu, donesene 07. prosinca 2022. godine na sjednici Upravnog vijeća Javne ustanove za upravljanje zaštićenim dijelovima prirode Sisačko-moslavačke županije (KLASA: 023-04/22-01/01, URBROJ: 2176-134-22-38).

Odluke Upravnog vijeća o upućivanju prijedloga Plana upravljanja područjima ekološke mreže uz Ilovu, donesene 19. prosinca 2022. godine na sjednici Upravnog vijeća Javne ustanove za upravljanje zaštićenim dijelovima prirode i ekološkom mrežom Virovitičko-podravске županije (KLASA: 352-02/22-01/4, URBROJ: 2189-70-01-22-3).

Javna ustanova za upravljanje zaštićenim dijelovima prirode Bjelovarsko-bilogorske županije objavljuje:

OBAVIJEST O JAVNOM UVIDU

u prijedlog Plana upravljanja područjima ekološke mreže uz Ilovu

1. Javni uvid u prijedlog Plana upravljanja područjima ekološke mreže uz Ilovu (u daljnjem tekstu: Prijedlog) započet će 01. siječnja 2023. godine i trajat će do 31. siječnja 2023. godine.
2. Javni uvid u Prijedlog može se dobiti svakog radnog dana od 8:00 do 13:00 u prostorijama:
 - Javne ustanove za upravljanje zaštićenim dijelovima prirode Bjelovarsko-bilogorske županije u Čazmi, Milana Novačića 13,
 - Javne ustanove za upravljanje zaštićenim područjem Požeško-slavonske županije, Županijska ulica 7, 34000 Požega,
 - Javne ustanove za upravljanje zaštićenim dijelovima prirode Sisačko-moslavačke županije, Trg grofova Erdődyja 17, 44317 Popovača,
 - Javne ustanove za upravljanje zaštićenim dijelovima prirode i ekološkom mrežom Virovitičko-podravске županije, Noskoveci 2/a, 33523 Čadavica.
3. Uvid u Prijedlog može se dobiti na internetskim stranicama:
 - Javne ustanove za upravljanje zaštićenim dijelovima prirode Bjelovarsko-bilogorske županije <https://www.zastita-prirode-bbz.hr/>,
 - Javne ustanove za upravljanje zaštićenim područjem Požeško-slavonske županije, <https://priroda-psz.hr/>,
 - Javne ustanove za upravljanje zaštićenim dijelovima prirode Sisačko-moslavačke županije, <https://zastita-prirode-smz.hr/>,
 - Javne ustanove za upravljanje zaštićenim dijelovima prirode i ekološkom mrežom Virovitičko-podravске županije, <http://virovitica-nature.hr/>.

4. Za vrijeme trajanja javnog uvida, prijedlozi, mišljenja i primjedbe javnosti dostavljaju se, zaključno s danom završetka javnog uvida, na sljedeće načine:
- upisivanjem u knjigu primjedbi koja će biti dostupna na mjestu javnog uvida,
 - dati u zapisnik za vrijeme izlaganja,
 - dostaviti zaključno s danom javne rasprave u pisanom obliku na adrese :
- elektronske pošte: info@zastita-prirode-bbz.hr, zastita.prirode@pszupanija.hr, jupriroda.smz@sk-t-com.hr, info@virovitica-nature.hr
 - Javna ustanova za upravljanje zaštićenim dijelovima prirode Bjelovarsko-bilogorske županije, Milana Novačića 13, 43240 Čazma,
 - Javna ustanova za upravljanje zaštićenim područjem Požeško-slavonske županije, Županijska ulica 7, 34000 Požega,
 - Javna ustanova za upravljanje zaštićenim dijelovima prirode Sisačko-moslavačke županije, Trg grofova Erdődyja 17, 44317 Popovača,
 - Javna ustanova za upravljanje zaštićenim dijelovima prirode i ekološkom mrežom Virovitičko-podravске županije, Noskovci 2/a, 33523 Čađavica.
5. Svi prijedlozi, mišljenja i primjedbe koji ne budu dostavljeni u roku i nisu čitko napisani, potpisani imenom i prezimenom fizičke osobe, odnosno nazivom pravne osobe s adresom podnositelja prijedloga ili primjedbe, neće se uzeti u obzir u pripremi izvješća o javnom uvidu.
6. Javno izlaganje održat će se dana 12. siječnja 2023. godine (četvrtak) u Garešnici, u Hotelu Garić na adresi Kolodvorska ulica 1, 43280 Garešnica s početkom u 10:00 sati.
7. Ova obavijest objavit će se na internetskim stranicama Javne ustanove za upravljanje zaštićenim dijelovima prirode Bjelovarsko-bilogorske županije i na internetskim stranicama ostalih zainteresiranih dionika.

KLASA: 352-01/22-01/16
URBROJ: 2103-75-22- 4
Čazma, 20. prosinca 2022.

RAVNATELJICA:
Spomenka Mlinarić, dipl. ing. agr.



5.2 PRESLIK ODLUKE O UPUĆIVANJU PRIJEDLOGA PLANA UPRAVLJANJA PODRUČJIMA EKOLOŠKE MREŽE UZ ILOVU (PU 041) NA JAVNU RASPRAVU – UPRAVNO VIJEĆE JUBBŽ



JAVNA USTANOVA ZA UPRAVLJANJE ZAŠTIĆENIM DIJELOVIMA PRIRODE
BJELOVARSKO - BILOGORSKE ŽUPANIJE
(JAVNA USTANOVA PRIRODA BBŽ)

Adresa: Milano Novčića 13, 43240 Čazma
Tel/Fax: 043 / 227 – 088 • Mob: 099 / 4448 – 441
E-mail: info@zastita-priode-bbz.hr , Web: www.zastita-priode-bbz.hr
OIB: 48429208642 , Žiro-račun: HR8023400091110686813

KLASA : 352-01/22-01/16
URBROJ : 2013-75-22- 3
Čazma, 16. prosinac 2022.

Temeljem članka 138. stavak 6. i 9. Zakona o zaštiti prirode („Narodne novine“ br. 80/13, 15/18, 14/19 i 127/19) i članka 16. Statuta Javne ustanove za upravljanje zaštićenim dijelovima prirode Bjelovarsko-bilogorske županije (KLASA: 007-02/22-01/1, URBROJ: 2103-75-22-2 od 13. travnja 2022. godine - pročišćeni tekst) , Upravno vijeće Javne ustanove za upravljanje zaštićenim dijelovima prirode Bjelovarsko - bilogorske županije donosi:

ODLUKU

o upućivanju prijedloga Plana upravljanja područjima ekološke mreže uz Ilovu (PU 041) na javnu raspravu

Članak 1.

Ovom Odlukom omogućuje se sudjelovanje javnosti i zainteresirane javnosti u postupku izrade Plana upravljanja područjima ekološke mreže uz Ilovu (PU 041).

Članak 2.

Prijedlog plana upravljanja iz točke 1. ove Odluke upućuje se na javnu raspravu koja uključuje objavu na internetskim stranicama, javni uvid i javno izlaganje.

Članak 3.

Javnu raspravu iz točke 2. koordiniraju i provode Javna ustanova za upravljanje zaštićenim dijelovima prirode Bjelovarsko-bilogorske županije, Javna ustanova za upravljanje zaštićenim područjem Požeško-slavonske županije, Javna ustanova za upravljanje zaštićenim dijelovima prirode Sisačko-moslavačke županije i Javna ustanova za upravljanje zaštićenim dijelovima prirode i ekološkom mrežom Virovitičko-podravske županije (u daljnjem tekstu : Javne ustanove).

U svrhu provedbe javne rasprave Javne ustanove daju obavijest o provođenju javne rasprave na svojim službenim internetskim stranicama, te po mogućnosti i na internetskim stranicama ostalih zainteresiranih dionika najkasnije 8 (osam) dana prije početka javne rasprave.

Obavijest o provođenju javne rasprave će sadržavati :

- naznaku predmeta javne rasprave,
- datum početka i datum završetka javne rasprave,
- mjesto i vrijeme obavljanja javnog uvida,
- mjesto i vrijeme održavanja javnog izlaganja,

- rok u kojem će javnost Javnim ustanovama moći dostaviti svoja mišljenja, prijedloge i primjedbe na predmet javne rasprave

Članak 4.

Javna rasprava će trajati od 01. siječnja 2023. do 31. siječnja 2023. godine.

Članak 5.

Tijekom javne rasprave, javnosti i zainteresiranoj javnosti biti će omogućen uvid u prijedlog Plana upravljanja područjima ekološke mreže uz Ilovu (PU 041)

- na službenim internetskim stranicama Javnih ustanova
- u prostorijama Javnih ustanova radnim danom od 08:00 do 13:00 sati.

Članak 6.

Javno izlaganje o prijedlogu Plana upravljanja područjima ekološke mreže uz Ilovu (PU 041) održati će se 12. siječnja 2023. godine (četvrtak) sa početkom u 10:00 sati u Garešnici, Hotel Garić na adresi Kolodvorska 1, 43280 Garešnica.

Članak 7.

Prijedlozi, mišljenja i primjedbe javnosti na prijedlog Plana upravljanja područjima ekološke mreže uz Ilovu (PU 041) :

- upisati u knjigu primjedbi koja će biti izložena na mjestu javnog uvida,
- dati u zapisnik za vrijeme javnog izlaganja,
- dostaviti zaključno s danom javne rasprave u pisanom obliku na adresu:
 - o elektronske pošte info@zastita-priode-bbz.hr, zastita.priode@pszupanija.hr, jupriroda.smz@skt-com.hr i info@virovitica-nature.hr
 - o Javna ustanova za upravljanje zaštićenim dijelovima prirode Bjelovarsko-bilogorske županije, Milana Novačića 13 , 43240 Čazma
 - o Javna ustanova za upravljanje zaštićenim područjem Požeško-slavonske županije, Županijska ulica 7, 34000 Požega
 - o Javna ustanova za upravljanje zaštićenim dijelovima prirode Sisačko-moslavačke županije, Trg grofova Erdődyja 17, 44317 Popovača
 - o Javna ustanova za upravljanje zaštićenim dijelovima prirode i ekološkom mrežom Virovitičko-podravske županije, Noskovići 2/a, 33523 Čadavica

Svi prijedlozi, mišljenja i primjedbe koji ne budu dostavljeni u roku i čitko napisani, neće se uzeti u obzir.

Članak 8.

Ova Odluka stupa na snagu danom donošenja.

PREDSJEDNIK UPRAVNOG VLIJEČA :

Ivica Tanjić



5.3 PRESLIK ODLUKE O UPUĆIVANJU PRIJEDLOGA PLANA UPRAVLJANJA PODRUČJIMA EKOLOŠKE MREŽE UZ ILOVU (PU 041) NA JAVNU RASPRAVU – UPRAVNO VIJEĆE JUPSŽ



Javna ustanova za upravljanje zaštićenim područjem Požeško-slavonske županije
Županijska 7, Požega
Tel. 034/290-244
OIB: 49693572834

KLASA : 352-02/22-01/15
URBROJ : 2177-1-2-01-22-1
Požega, 06. prosinac 2022.

Temeljem članka 138. stavak 6. i 9. Zakona o zaštiti prirode („Narodne novine“ br. 80/13, 15/18, 14/19 i 127/19) i članka 16. Statuta Javne ustanove za upravljanje zaštićenim područjem Požeško-slavonske županije Upravno vijeće Javne ustanove za upravljanje zaštićenim područjem Požeško-slavonske županije donosi:

ODLUKU

o upućivanju prijedloga Plana upravljanja područjima ekološke mreže uz Ilovu (PU 041) na javni uvid

Članak 1.

Ovom Odlukom omogućuje se sudjelovanje javnosti i zainteresirane javnosti u postupku izrade Plana upravljanja područjima ekološke mreže uz Ilovu (PU 041).

Članak 2.

Prijedlog plana upravljanja iz točke 1. ove Odluke upućuje se na javni uvid koja uključuje objavu na internetskim stranicama, javni uvid i javno izlaganje.

Članak 3.

Javni uvid iz točke 2. koordiniraju i provode Javna ustanova za upravljanje zaštićenim dijelovima prirode Bjelovarsko-bilogorske županije, Javna ustanova za upravljanje zaštićenim područjem Požeško-slavonske županije, Javna ustanova za upravljanje zaštićenim dijelovima prirode Sisačko-moslavačke županije i Javna ustanova za upravljanje zaštićenim dijelovima prirode i ekološkom mrežom Virovitičko-podravske županije (u daljnjem tekstu : Javne ustanove).

U svrhu provedbe javnog uvida Javne ustanove daju obavijest o provođenju javnog uvida na svojim službenim internetskim stranicama, te po mogućnosti i na internetskim stranicama ostalih zainteresiranih dionika najkasnije 8 (osam) dana prije početka javnog uvida.

Obavijest o provođenju javnog uvida će sadržavati :

- naznaku predmeta javnog uvida,
- datum početka i datum završetka javnog uvida,
- mjesto i vrijeme obavljanja javnog uvida,
- mjesto i vrijeme održavanja javnog izlaganja,

- rok u kojem će javnost Javnim ustanovama moći dostaviti svoja mišljenja, prijedloge i primjedbe na predmet javne rasprave

Članak 4.

Javni uvid će trajati od 01. siječnja 2023. do 31. siječnja 2023. godine.

Članak 5.

Tijekom javnog uvida, javnosti i zainteresiranoj javnosti biti će omogućen uvid u prijedlog Plana upravljanja područjima ekološke mreže uz Ilovu (PU 041)

- na službenim internetskim stranicama Javnih ustanova
- u prostorijama Javnih ustanova radnim danom od 08:00 do 13:00 sati.

Članak 6.

Javno izlaganje o prijedlogu Plana upravljanja područjima ekološke mreže uz Ilovu (PU 041) održati će se 12. siječnja 2023. godine (četvrtak) sa početkom u 10:00 sati u Garešnici, Hotel Garić na adresi Kolodvorska 1, 43280 Garešnica.

Članak 7.

Prijedlozi, mišljenja i primjedbe javnosti na prijedlog Plana upravljanja područjima ekološke mreže uz Ilovu (PU 041):

- upisati u knjigu primjedbi koja će biti izložena na mjestu javnog uvida,
- dati u zapisnik za vrijeme javnog izlaganja,
- dostaviti zaključno s danom javne rasprave u pisanom obliku na adresu:
 - o elektronske pošte: info@zastita-prirode-bbz.hr, zastita.prirode@pszupanija.hr, jupriroda.smz@sk.t-com.hr, info@virovitica-nature.hr
 - o Javna ustanova za upravljanje zaštićenim dijelovima prirode Bjelovarsko-bilogorske županije, Milana Novačića 13, 43240 Čazma
 - o Javna ustanova za upravljanje zaštićenim područjem Požeško-slavonske županije Županijska 7, 34000 Požega
 - o Javna ustanova za upravljanje zaštićenim dijelovima prirode Sisačko-moslavačke županije Trg grofova Erdődyja 17 - 44317 Popovača
 - o Javna ustanova za upravljanje zaštićenim dijelovima prirode i ekološkom mrežom Virovitičko-podravske županije Noskovci 2/a 33523 Čadavica

Svi prijedlozi, mišljenja i primjedbe koji ne budu dostavljeni u roku i čitko napisani, neće se uzeti u obzir.

Članak 8.

Ova Odluka stupa na snagu danom donošenja.

PREDSJEDNIK UPRAVNOG VIJEĆA:
Milan Jurković



5.4 PRESLIK ODLUKE O UPUĆIVANJU PRIJEDLOGA PLANA UPRAVLJANJA PODRUČJIMA EKOLOŠKE MREŽE UZ ILOVU (PU 041) NA JAVNU RASPRAVU – UPRAVNO VIJEĆE JUSMŽ



**SISAČKO-MOSLAVAČKA ŽUPANIJA
UPRAVNO VIJEĆE JAVNE USTANOVE ZA UPRAVLJANJE
ZAŠTIĆENIM DIJELOVIMA PRIRODE
SISAČKO-MOSLAVAČKE ŽUPANIJE**

**KLASA:023-4/22-01/01
UR.BROJ 2176-134-22-38
Petrinja, 07.12.2022.**

Upravno vijeće Javne ustanove za upravljanje zaštićenim dijelovima prirode Sisačko-moslavačke županije, temeljem članka 138. stavak 6. i 9. Zakona o zaštiti prirode („Narodne novine“, broj 80/13, 15/18, 14/19 i 127/19) i članka 16. Statuta Javne ustanove za upravljanje zaštićenim dijelovima prirode Sisačko-moslavačke županije (KLASA: 023-04/14-01/01, URBROJ: 2176-134-14-02 od 16. siječnja 2014. godine, KLASA: 023-04/17-01/01 URBROJ: 2176-134-17-02 od 24. srpnja 2017. godine) donosi:

ODLUKU

**o upućivanju upućivanju prijedloga
Plana upravljanja područjima ekološke mreže
uz Ilovu (PU 041) na javnu raspravu**

Članak 1.

Ovom Odlukom omogućuje se sudjelovanje javnosti i zainteresirane javnosti u postupku izrade Plana upravljanja područjima ekološke mreže uz Ilovu (PU 041).

Članak 2.

Prijedlog plana upravljanja iz točke 1. ove Odluke upućuje se na javnu raspravu koja uključuje objavu na internetskim stranicama, javni uvid i javno izlaganje.

Članak 3.

Javnu raspravu iz točke 2. koordiniraju i provode Javna ustanova za upravljanje zaštićenim dijelovima prirode Bjelovarsko-bilogorske županije, Javna ustanova za upravljanje zaštićenim područjem Požeško-slavonske županije, Javna ustanova za upravljanje zaštićenim dijelovima prirode Sisačko-moslavačke županije i Javna ustanova za upravljanje zaštićenim dijelovima prirode i ekološkom mrežom Virovitičko-podravske županije (u daljnjem tekstu : Javne ustanove).

U svrhu provedbe javne rasprave Javne ustanove daju obavijest o provođenju javne rasprave na svojim službenim internetskim stranicama, te po mogućnosti i na internetskim stranicama ostalih zainteresiranih dionika najkasnije 8 (osam) dana prije početka javne rasprave.

Obavijest o provođenju javne rasprave će sadržavati :

- naznaku predmeta javne rasprave,
- datum početka i datum završetka javne rasprave,
- mjesto i vrijeme obavljanja javnog uvida,
- mjesto i vrijeme održavanja javnog izlaganja,
- rok u kojem će javnost Javnim ustanovama moći dostaviti svoja mišljenja, prijedloge i primjedbe na predmet javne rasprave.

Članak 4.

Javna rasprava će trajati od 01. siječnja 2023. do 31. siječnja 2023. godine.

Članak 5.

Tijekom javne rasprave, javnosti i zainteresiranoj javnosti biti će omogućen uvid u prijedlog Plana upravljanja područjima ekološke mreže uz Ilovu (PU 041)

- na službenim internetskim stranicama Javnih ustanova
- u prostorijama Javnih ustanova radnim danom od 08:00 do 13:00 sati.

Članak 6.

Javno izlaganje o prijedlogu Plana upravljanja područjima ekološke mreže uz Ilovu (PU 041) održati će se 12. siječnja 2023. godine (četvrtak) sa početkom u 10:00 sati u Garešnici, Centar NATURA na adresi Kolodvorska 2, 43280 Garešnica.

Članak 7.

Prijedlozi, mišljenja i primjedbe javnosti na prijedlog Plana upravljanja područjima ekološke mreže uz Ilovu (PU 041) :

- upisati u knjigu primjedbi koja će biti izložena na mjestu javnog uvida,
- dati u zapisnik za vrijeme javnog izlaganja,

- dostaviti zaključno s danom javne rasprave u pisanom obliku na adresu:

- elektronske pošte info@zastita-priode-bbz.hr, Javna ustanova za upravljanje zaštićenim dijelovima prirode Bjelovarsko-bilogorske županije, Milana Novačića 13, 43240 Čazma;

Javna ustanova za upravljanje zaštićenim područjem Požeško-slavonske županije,
zastita.priode@psz.zupanije.hr

Javna ustanova za upravljanje zaštićenim dijelovima prirode Sisačko-moslavačke županije Trg Grofova Erdödyja 17, 44319 Popovača, kata.benac@zastita-priode-smz.hr,

Javna ustanova za upravljanje zaštićenim dijelovima prirode i ekološkom mrežom Virovitičko-podravске županije,

Svi prijedlozi, mišljenja i primjedbe koji ne budu dostavljeni u roku i čitko napisani, neće se uzeti u obzir.

Članak 8.

* Ova Odluka stupa na snagu danom donošenja.

PREDSJEDNIK UPRAVNOG VIJEĆA

Igor Papeš



5.5 PRESLIK ODLUKE O UPUĆIVANJU PRIJEDLOGA PLANA UPRAVLJANJA PODRUČJIMA EKOLOŠKE MREŽE UZ ILOVU (PU 041) NA JAVNU RASPRAVU – UPRAVNO VIJEĆE JUVPŽ

Upravno vijeće Javne ustanove za upravljanje zaštićenim dijelovima prirode i ekološkom mrežom Virovitičko-podravске županije, temeljem članka 138. Zakona o zaštiti prirode („Narodne novine“, broj 80/13,15/18, 14/19 i 127/19), članaka 16., 18., 19., 20. i 21. Uredbe o informiranju i sudjelovanju javnosti i zainteresirane javnosti u pitanjima zaštite okoliša („Narodne novine“, 64/08) te članka 16. Statuta Javne ustanove za upravljanje zaštićenim dijelovima prirode i ekološkom mrežom Virovitičko-podravске županije (KLASA: 012-01/16-01/01, URBROJ: 2189-70-01-16-1 od 04. travnja 2016.godine) donosi:

ODLUKU

o upućivanju Prijedloga Plana upravljanja područjima ekološke mreže uz Ilovu (PU 041) u javnu raspravu

I.

Prijedlog Plana upravljanja područjima ekološke mreže uz Ilovu (PU 041) upućuje se u javnu raspravu u trajanju od 30 dana. U sklopu javne rasprave održat će se javni uvid i javno izlaganje.

II.

Javna rasprava u postupku Prijedlog Plana upravljanja područjima ekološke mreže uz Ilovu (PU 041) trajat će 30 (trideset) dana, počevši od 01. siječnja 2023. godine do zaključno sa danom 31. siječnja 2023. godine.

III.

Javnu raspravu iz točke 2. koordiniraju i provode Javna ustanova za upravljanje zaštićenim dijelovima prirode Bjelovarsko-bilogorske županije, Javna ustanova za upravljanje zaštićenim područjem Požeško-slavonske županije, Javna ustanova za upravljanje zaštićenim dijelovima prirode Sisačko-moslavačke županije i Javna ustanova za upravljanje zaštićenim dijelovima prirode i ekološkom mrežom Virovitičko-podravске županije (u daljnjem tekstu: Javne ustanove).

U svrhu provedbe javne rasprave Javne ustanove daju obavijest o provođenju javne rasprave na svojim službenim internetskim stranicama te po mogućnosti i na internetskim stranicama ostalih zainteresiranih dionika najkasnije 8 (osam) dana prije početka javne rasprave.

Obavijest o provođenju javne rasprave će sadržavati :

- naznaku predmeta javne rasprave,
- datum početka i datum završetka javne rasprave,
- mjesto i vrijeme obavljanja javnog uvida,
- mjesto i vrijeme održavanja javnog izlaganja,
- rok u kojem će javnost Javnim ustanovama moći dostaviti svoja mišljenja, prijedloge i primjedbe na predmet javne rasprave

IV.

Tijekom javne rasprave, javnosti i zainteresiranoj javnosti biti će omogućen uvid u Prijedlog Plana upravljanja područjima ekološke mreže uz Ilovu (PU 041)

- na službenim internetskim stranicama Javnih ustanova,
- u prostorijama Javnih ustanova radnim danom od 08:00 do 13:00 sati.

V.

Javno izlaganje Prijedloga Plana upravljanja područjima ekološke mreže uz Ilovu (PU 041) održat će se 12. siječnja 2023. godine (četvrtak) sa početkom u 10:00 sati u Garešnici, u Centru za posjetitelje Natura 2000 na adresi Kolodvorska 2, 43280 Garešnica.

VI.

Tijekom javnog izlaganja nazočna javnost i zainteresirana javnost može postavljati pitanja o Prijedlogu Plana upravljanja na koja usmeno ili u pisanom obliku odgovaraju predstavnici izrađivača Plana upravljanja područjima ekološke mreže uz Ilovu (PU 041).

VII.

Javnost i zainteresirana javnost može svoja mišljenja, primjedbe i prijedloge na Prijedlog Plana upravljanja područjima ekološke mreže uz Ilovu (PU 041) dostaviti u pisanom obliku u sljedeće Javne ustanove s naznakom „Očitovanje na Prijedlog Plana upravljanja“:

- Javna ustanova za upravljanje zaštićenim dijelovima prirode Bjelovarsko-bilogorske županije
- Javna ustanova za upravljanje zaštićenim područjem Požeško-slavonske županije
- Javna ustanova za upravljanje zaštićenim dijelovima prirode Sisačko-moslavačke županije
- Javna ustanova za upravljanje zaštićenim dijelovima prirode i ekološkom mrežom Virovitičko-podravske županije, Noskoveci 2/a, 33523 Čađavica;

ili na adresu elektroničke pošte:

- info@zastita-prirode-bbz.hr
- zastita.prirode@pszupanija.hr
- jupriroda.smz@sk.t-com.hr
- info@virovitica-nature.hr

zaključno sa danom 31. siječnja 2023. godine.

Primjedbe i prijedlozi javnosti i zainteresirane javnosti koji ne budu dostavljeni u roku i nisu čitko napisani, neće se uzeti u obzir.

VIII.

Ova Odluka stupa na snagu danom donošenja.

KLASA: 352-02/22-01/4
URBROJ: 2189-70-01-22-3
Noskoveci, 19. prosinca 2022. godine

PREDSJEDNIK UPRAVNOG VIJEĆA

Mijan Krmpotić



5.6 PRESLIK OBAVIJESTI O PROVOĐENJU JAVNE RASPRAVE PRIJEDLOGA PLANA UPRAVLJANJA PODRUČJIMA EKOLOŠKE MREŽE UZ ILOVU (PU 041) NA SLUŽBENOJ INTERNETSKOJ STRANICI JUBBŽ



JAVNA USTANOVA
ZA UPRAVLJANJE ZAŠTIĆENIM
DIELOVIMA PRIRODE
BJELOVARSKO - BILOGORSKE ŽUPANIJE

[Naslovna](#)

[O ustanovi](#)

[Područja](#)

[Novosti](#)

[Plastic Free](#)

[Publikacije](#)

[Galerija](#)

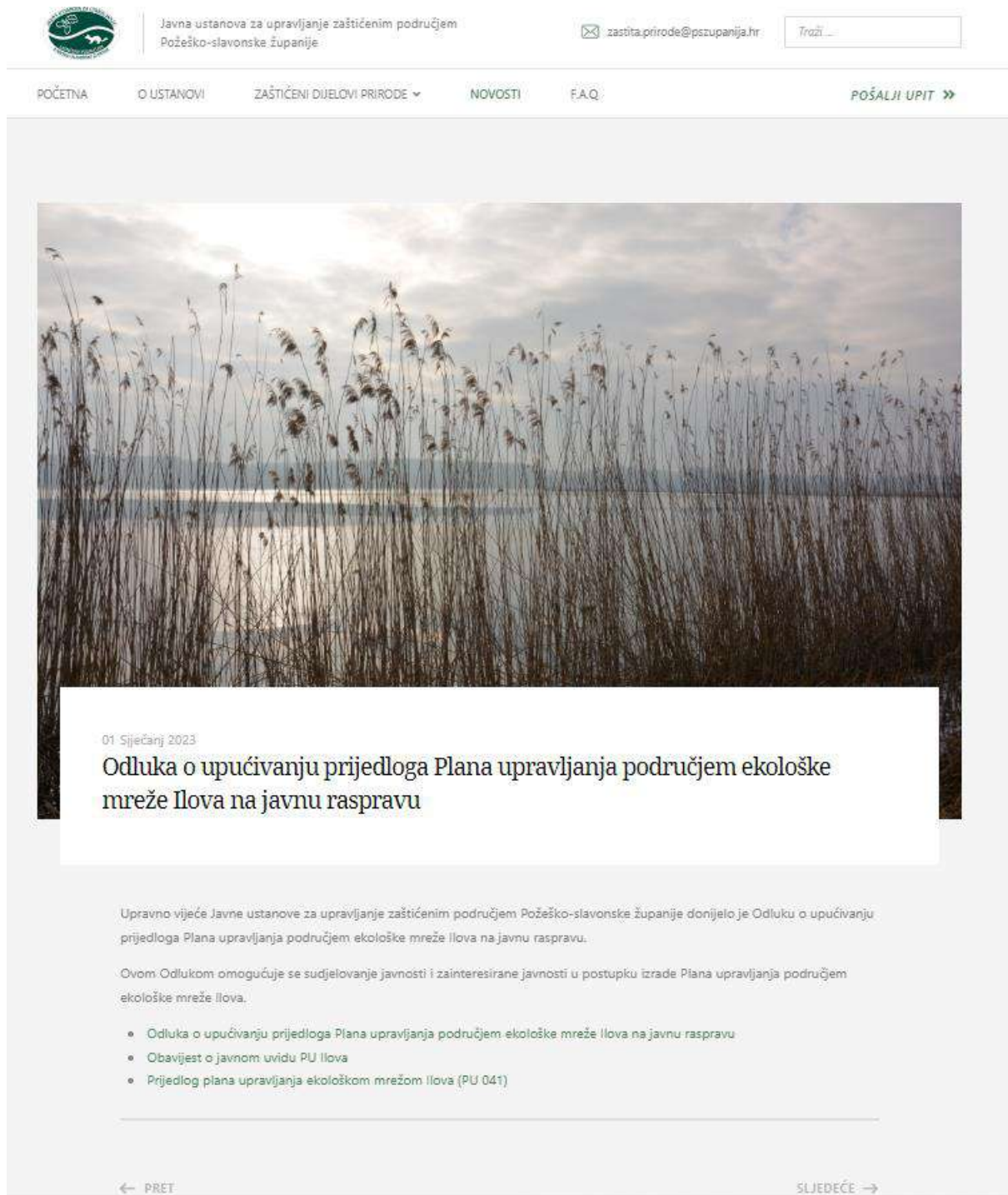
[Kontakt](#)


Javni uvid

- Obavijest o javnom uvidu u Prijedlog plana upravljanja područjima ekološke mreže uz Ilovu (PU 041)
- Prijedlog plana upravljanja područjima ekološke mreže uz Ilovu (PU 041)



5.7 PRESLIK OBAVIJESTI O PROVOĐENJU JAVNE RASPRAVE PRIJEDLOGA PLANA UPRAVLJANJA PODRUČJIMA EKOLOŠKE MREŽE UZ ILOVU (PU 041) NA SLUŽBENOJ INTERNETSKOJ STRANICI JUPSŽ



 Javna ustanova za upravljanje zaštićenim područjem
Požeško-slavonska županija

✉ zastita.prirode@pszupanija.hr

[POČETNA](#) [O USTANOVU](#) [ZAŠTIĆENI DIJELOVI PRIRODE ▾](#) [NOVOSTI](#) [F.A.Q.](#) [POŠALJI UPIT >>](#)

01. Siječanj 2023.

Odluka o upućivanju prijedloga Plana upravljanja područjem ekološke mreže Ilova na javnu raspravu

Upravno vijeće Javne ustanove za upravljanje zaštićenim područjem Požeško-slavonske županije donijelo je Odluku o upućivanju prijedloga Plana upravljanja područjem ekološke mreže Ilova na javnu raspravu.

Ovom Odlukom omogućuje se sudjelovanje javnosti i zainteresirane javnosti u postupku izrade Plana upravljanja područjem ekološke mreže Ilova.


- [Odluka o upućivanju prijedloga Plana upravljanja područjem ekološke mreže Ilova na javnu raspravu](#)
- [Obavijest o javnom uvidu PU Ilova](#)
- [Prijedlog plana upravljanja ekološkom mrežom Ilova \(PU 041\)](#)

[← PRET](#) [SLJEDEĆE →](#)

5.8 PRESLIK OBAVIJESTI O PROVOĐENJU JAVNE RASPRAVE PRIJEDLOGA PLANA UPRAVLJANJA PODRUČJIMA EKOLOŠKE MREŽE UZ ILOVU (PU 041) NA SLUŽBENOJ INTERNETSKOJ STRANICI JUSMŽ

Javna ustanova za upravljanje zaštićenim dijelovima prirode: Sisačko-moslavačka županija - Trg grofova Erdődyja 17

Home | Vijesti | Ekološka mreža | Zaštićena područja | Zakoni i propisi | Informacije | Poučne staze



Obavijest o provođenju javne rasprave Prijedloga Plana upravljanja područjem EM uz Ilovu

stječanj 2, 2023 / In: EU Projekti, Planovi upravljanja, Vijesti / by admin2

Pozivamo Vas da se uključite u postupak javne rasprave za Prijedlog plana upravljanja područjem ekološke mreže uz Ilovu PU041

Javni uvid trajati će od 01.01.2023 do 31.1.2023. godine.

Uvid u Prijedlog plana upravljanja možete pogledati:

- Na poveznici: <http://zaslita-prirode-smz.hr/wp-content/uploads/2023/01/Prijedlog-Plana-upravljanja-041.pdf>
- U prostorijama Javne ustanove za upravljanje zaštićenim dijelovima prirode Bjelovarsko-bilogorske županije u Čazmi, Milana Novačića 13
- Javne ustanove za upravljanje zaštićenim područjem Požeško-slavonske županije, Županijska ulica 7, 34000 Požega
- Javne ustanove za upravljanje zaštićenim dijelovima prirode Sisačko-moslavačke županije, Trg grofova Erdődyja 17, 44317 Popovača
- Javne ustanove za upravljanje zaštićenim dijelovima prirode i ekološkom mrežom Virovitičko-podravske županije, Nосkovci 2/a, 33523 Čađavica

Za vrijeme trajanja javnog uvida prijedlozi mišljenja i primjedbe javnosti se dostavljaju zaključno sa danom završetka javnog uvida, na sljedeće načine:

- Upisivanjem u knjigu primjedbi koja će biti dostupna na mjestu javnog uvida,
- Dati u zapisnik za vrijeme izlaganja,
- Dostaviti putem elektroničke pošte: info@zaslita-prirode-bbz.hr, zaslita.prirode@ps.zupanija.hr, juprirode.smz@sk.t-com.hr, info@virovitica-nature.hr

Javno izlaganje Prijedloga plana upravljanja održati će se 12.01.2023. (četvrtak), u Garešnici, u hotelu Garić na adresi Kolodvorska ulica 1, 43280 Garešnica s početkom u 10.00h.

Obavijest o provođenju javne rasprave možete preuzeti na sljedećoj poveznici: <http://zaslita-prirode-smz.hr/wp-content/uploads/2023/01/Obavijest-o-javnom-vidu-u-Prijedlog-plana-upravljanja-podrucjima-ekoloske-mreze-uz-Illovu-PU-041.pdf>

5.9 PRESLIK OBAVIJESTI O PROVOĐENJU JAVNE RASPRAVE PRIJEDLOGA PLANA UPRAVLJANJA PODRUČJIMA EKOLOŠKE MREŽE UZ ILOVU (PU 041) NA SLUŽBENOJ INTERNETSKOJ STRANICI JUVPŽ



5.10 PRESLIK OBAVIJESTI O PROVOĐENJU JAVNE RASPRAVE PRIJEDLOGA PLANA UPRAVLJANJA PODRUČJIMA EKOLOŠKE MREŽE UZ ILOVU (PU 041) NA SLUŽBENOJ INTERNETSKOJ STRANICI BBŽ



5.11 ZAPISNIK S JAVNOG IZLAGANJA O PRIJEDLOGU PLANA UPRAVLJANJA PODRUČJIMA EKOLOŠKE MREŽE UZ ILOVU (PU 041) ZA RAZDOBLJE OD 2023. DO 2032. GODINE

Javno izlaganje održano je **12. siječnja 2023. godine** u prostorijama Hotela Garić (Kolodvorska ulica 1, 43280 Garešnica) s početkom u 10:00 sati.

Na javnom izlaganju prisustvovalo je 32 sudionika (*Prilog 1. Preslika potpisne liste sudionika*):

Institucija/organizacija:	Ime:	Prezime:
Javna ustanova za upravljanje zaštićenim područjem Požeško-slavonske županije	Ivica	Samardžić
Javna ustanova za upravljanje zaštićenim područjem Požeško-slavonske županije	Iva	Galić
Javna ustanova za upravljanje zaštićenim područjem Požeško-slavonske županije	Marija	Kovačević
Javna ustanova za upravljanje zaštićenim dijelovima prirode Sisačko-moslavačke županije	Kata	Benac
Javna ustanova za upravljanje zaštićenim dijelovima prirode Sisačko-moslavačke županije	Sandra	Kalabić
Javna ustanova za upravljanje zaštićenim dijelovima prirode Bjelovarsko-bilogorske županije	Spomenka	Mlinarić
Javna ustanova za upravljanje zaštićenim dijelovima prirode Bjelovarsko-bilogorske županije	Milan	Obranović
Javna ustanova za upravljanje zaštićenim dijelovima prirode Bjelovarsko-bilogorske županije	Melita	Medač Radić
Javna ustanova za upravljanje zaštićenim dijelovima prirode i ekološkom mrežom Virovitičko-podravske županije	Tatjana	Arnold Sabo
Javna ustanova za upravljanje zaštićenim dijelovima prirode i ekološkom mrežom Virovitičko-podravske županije	Vladimir	Juhaz
Javna ustanova za upravljanje zaštićenim dijelovima prirode i ekološkom mrežom Virovitičko-podravske županije	Ivica	Baranj
Upravni odjel za prostorno uređenje, graditeljstvo i zaštitu okoliša SMŽ	Sandra	Mahnik
Hrvatske vode – VGI Daruvar	Staša	Bartoš
Bjelovarsko-bilogorska županija	Mila	Škojo
Grad Garešnica	Ljiljana	Šmidt
LAG Moslavina	Anica	Lenart
LAG Moslavina	Klaudija	Ivančević Božić
Hrvatske šume – Uprava Šuma – Podružnica Bjelovar	Željka	Bakran
Hrvatske šume – Uprava Šuma – Podružnica Bjelovar	Dražen	Husak
Javna ustanova za upravljanje Centrom za posjetitelje Garešnica	Nena	Salopek
AgroInvest grupa d.d.	Ksenija	Vukman
Grad Kutina – Upravni odjel za prostorno uređenje i graditeljstvo	Senkica	Đurinec
Grad Kutina – Upravni odjel za prostorno uređenje i graditeljstvo	Snježana	Šlabek Ohman
Grad Grubišno Polje	Roman	Husak
Ribnjačarstvo Končanica d.d.	Mladen	Prević
Zavod za prostorno uređene Sisačko-moslavačke županije	Valentina	Sučić

Hrvatske šume – Šumarija Grubišno Polje	Tatjana	Horvat
Particip GmbH	Marija	Martinko Ivanov
Particip GmbH	Ivana	Laginja
Particip GmbH	Ivana	Banjedvorac
Particip GmbH	Anđela	Knez
Particip GmbH	Edi	Thür

Dnevni red: Okupljanje i registracija dionika
Uvod u javno izlaganje uz kavu
Prezentacija Prijedloga Plana upravljanja Ručak
Ručak
Rasprava uz kavu

Nakon okupljanja sudionika, u uvodnom dijelu radionice, Ivana Laginja, dodatna stručnjakinja za facilitaciju, Particip GmbH, pozdravila je okupljene sudionike, moderirala predstavljanje prisutnih i pojasnila proces javne rasprave.

Javno izlaganje započelo je predstavljanjem ravnateljica i predstavnika četiriju Javnih ustanova koji sudjeluju u izradi ovog Plana upravljanja, a nakon toga je uslijedilo i predstavljanje dionika koji su se odazvali pozivu Javnog izlaganja.

Ravnateljica JU BBŽ, Spomenka Mlinarić, predstavila je plan upravljanja, područje koje obuhvaća, zašto se donosi, za koje razdoblje, svrha izrade plana upravljanja, trenutno stanje područja, broj ciljnih vrsta i stanišnih tipova, vizija u 10 godina donošenja plana, predstavljanje obrađenih tema i podtema PU 041, ciljevi i mjere očuvanja kroz teme i podteme te aktivnosti upravljanja područjima.

Nakon prezentacije i predstavljanja Plana upravljanja uslijedila je kratka rasprava.

Bilješka o raspravi se nalazi u nastavku.

Bilješka o raspravi:

Ivica Samardžić, ravnatelj JU PSŽ pohvalio je tim koji je radio na Planu upravljanja. Iznio je mišljenje o financijskim sredstvima za provođenje Plana upravljanja. Naglasio je nedostatak kadra i mladih s ovog područja koji bi trebali biti uključeni u provedbu aktivnosti na području Plana. Istaknuo je nedostatak mlađe populacije koja bi ispunila viziju ovog područja te se boji da ne dođe do zarastanja područja.

Ksenija Vukman, Agroinvest Grupa, pohvalila je dokument Prijedloga Plana upravljanja, zahvalila se na suradnji s Javnim ustanovama koja se intenzivirala kroz izradu Plana. Na Prijedlog Plana upravljanja ima primjedbu, a odnosi se na neke tehničke detalje. Primjedbe će dostaviti u pisanom obliku na mail adresu JU BBŽ.

Ivana Laginja, Particip GmbH je navela da je Plan upravljanja važan komunikacijski alat koji doprinosi razvoju zajedničkog rada te doprinosi boljem razumijevanju gdje smo i što još treba učiniti.

Kata Benac, viša savjetnica JU SMŽ, je istaknula da će se prve tri godine Plana JU SMŽ dosta raditi na llovi prvenstveno na pojačavanju monitoringa te razvoju suradnje sa Hrvatskim vodama.

Tatjana Arnold Sabo, ravnateljica JU VPŽ naglasila je kako ova JU ima vrlo malo područje uključeno u ovaj Plan upravljanja. Naglasila je da su dionici i njihovo uključivanje u proces planiranja bitni. Tri javne ustanove su dobile projekt (Razvijanje sustava upravljanja i kontrole invazivnih stranih vrsta) za uklanjanje invazivnih vrsta, a JU VPŽ ima Centar za prihvat crvenouhkih kornjača. Također je navela da je iznos u Planu upravljanja i namijenjen za uklanjanje stranih invazivnih vrsta te ga smatra realnim, a sve je na Javnim ustanovama kako će sredstva iskoristiti.

Anica Lenart, Voditeljica LAG Moslavina, navela je mogućnost osnivanja FLAG-a za predmetno područje te istaknula kako već postoje 4 FLAG-a ustrojena u kontinentalnom dijelu Hrvatske. Potrebno je razgovarati o projektima te mogućnosti osnivanja FLAG-a na području obuhvata ove ekološke mreže u čemu bi mogao pomoći LAG Moslavina.

Kata Benac, viša savjetnica JU SMŽ, je navela da je plan jako dobar jer povezuje četiri javne ustanove koje imaju jako dobru suradnju.

Dražen Husak, predstavnik Hrvatskih šuma iz podružnice Bjelovar, istaknuo je suradnju tijekom izrade i suradnje u provedbi PU koja ih obvezuje. Također je predložio izmjene Prijedloga Plana upravljanja vezano za točan broj pripremljenih planova upravljanja šumama te neke pedološke detalje. Sve spomenuto će dostaviti pisanim putem na e-mail JUBBŽ kao koordinatora projekta.

Javno izlaganje završilo je u 13:30.

Prilog 1. Preslika potpisne liste sudionika



Razvoj okvira za
upravljanje ekološkom
mrežom NATURA 2000



NATURA 2000



particip

POTPISNA LISTA SUDIONIKA

Javno izlaganje u sklopu Javne rasprave o Prijedlogu Plana upravljanja područjima ekološke mreže Livade uz potok Injaticu, Malodapčevačke livade, Gornja Garešnica (PU 044) u sklopu projekta „Razvoj okvira za upravljanje ekološkom mrežom Natura 2000“

Mjesto održavanja: Hotel Garić, Kolodvorska ulica 1, 43280 Garešnica

Datum i vrijeme: 10. studenoga 2022., 10:00 sati

Br.	Ime i prezime	INSTITUCIJA	FUNKCIJA	E-MAIL	POTPIS
1.	Andrea Sušak	Hrvatske vode	Samostalni inženjer	andrea.susak@voda.hr	
2.	Kristijan Hroh	Hrvatske vode, VGI Ilova-Pakra	Voditelj VGI za mali sliv Ilova-Pakra	khroh@voda.hr	
3.	Tony Dvoržak	Grad Grubišno Polje	Viši stručni suradnik za komunalnu infrastrukturu	komunalniodjel@grubisnopolje.hr	
4.	Mladen Greidl	Šumarija Garešnica	Upravitelj	mladen.greidl@hrsume.hr	
5.	Grozdana Grubišić-Popović	MP - Uprava za stručnu podršku razvoju poljoprivrede	Viša stručna savjetnica	grozdana.g-popovic@mps.hr	
6.	Jadranka Berić	MPS	Viši stručni savjetnik	jadranka.beric@mps.hr	









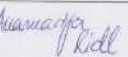
Europska unija
Zajedno do boljeg EU



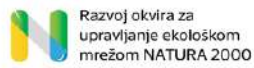
EUROPSKI STRUKTURNI
I INVESTICIJSKI FONDovi



Operativni program
KONKURENTNOST
I KOHEZIJA

Br.	Ime i prezime	INSTITUCIJA	FUNKCIJA	E-MAIL	POTPIS
7.	Tatjana Horvat	Šumarija Grubišno Polje	Revirnica	tatjana.horvat@hrsume.hr	
8.	Željka Bakran	Uprava šuma Podružnica Bjelovar	Rukovoditeljica odjela za ekologiju	zeljka.bakran@hrsume.hr	
9.	Nataša Vujec	OPG	Nositelj obiteljskog poljoprivrednog gospodarstva	nataša.vujec@gmail.com	
10.	Spomenka Mlinarić	Javna ustanova za upravljanje zaštićenim dijelovima prirode Bjelovarsko-bilogorske županije	Ravnateljica	smlinaric@zastita-prirode-bbz.hr	
11.	Milan Obranović	Javna ustanova za upravljanje zaštićenim dijelovima prirode Bjelovarsko-bilogorske županije	Glavni čuvar prirode	milan.obranovic@zastita-prirode- bbz.hr	
12.	Melita Medač Radić	Javna ustanova za upravljanje zaštićenim dijelovima prirode Bjelovarsko-bilogorske županije	Stručna suradnica	melita.medac@zastita-	
13.	Ivana Laginja	Particip GmbH	Dodatna stručnjakinja za facilitaciju	ivana.laginja@particip.com	
14.	Andrea Solić	Particip GmbH	Dodatna stručnjakinja za planiranje	andrea.solic@particip.com	
15.	Anamarija Ridl	Particip GmbH	Asistentica za planiranje	anamarija.ridl@particip.com	

Prilog 2. Preslik prezentacije Prijedloga Plana upravljanja područjima ekološke mreže Livade uz potok Injaticu, Malodapčevačke livade i Gornja Garešnica (PU 044)



Usluga izrade planova upravljanja područjima ekološke mreže Natura 2000 i zaštićenim područjima – Grupa 2: izrada planova upravljanja iz skupine 2“

Javno izlaganje Prijedloga Plana upravljanja područjima ekološke mreže Livade uz potok Injaticu, Malodapčevačke livade i Gornja Garešnica za razdoblje od 2023. do 2032. godine

Garešnica, 10. studenoga 2022. godine



Dnevni red javnog izlaganja

Vrijeme	Tema/Aktivnost
10:00 – 10:30	Okupljanje i registracija dionika
10:30 – 11:30	Uvod u javno izlaganje uz kavu
11:30 – 12:00	Prezentacija prijedloga Plana upravljanja
12:00 – 12:30	Ručak
12:30 – 13:30	Rasprava uz kavu



Plan upravljanja (PU)



Plan upravljanja zaštićenim područjem i/ili područjem ekološke mreže akt je planiranja kojim se **utvrđuje stanje područja** te se **određuju ciljevi upravljanja/očuvanja, aktivnosti** za postizanje ciljeva i **pokazatelji provedbe** plana



Plan se donosi na razdoblje od **10 godina**, s mogućnošću izmjena i/ili dopuna nakon **5 godina** provedbe PU.

Proces izrade plana upravljanja

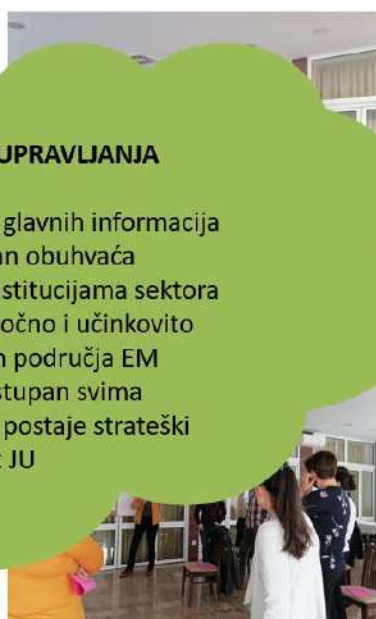
- plan upravljanja izrađen je u sklopu projekta „Razvoj okvira za upravljanje ekološkom mrežom Natura 2000“
- projekt je financiran iz Operativnog programa Konkurentnost i kohezija 2014. – 2020.
- Korisnik projekta je **Ministarstvo gospodarstva i održivog razvoja (MINGOR)**
- Suradnici projekta su Javne ustanove koje upravljaju zaštićenim područjima i područjima ekološke mreže
- PU izradila je radna grupa za planiranje koju čine:
 - Djelatnici Javne ustanove za upravljanje zaštićenim dijelovima prirode Bjelovarsko-bilogorske županije
 - Predstavnici Ministarstva gospodarstva i održivog razvoja (UZP, ZZOP)
 - Vanjski stručnjaci tvrtke Particip GmbH koju je angažirao MINGOR



Fotografije s dioničkih radionica



Fotografije s dioničkih radionica



SVRHA IZRADE PLANA UPRAVLJANJA

- sažeto i jasno prikazivanje glavnih informacija o području koje plan obuhvaća
- pomoć Javnoj ustanovi i institucijama sektora zaštite prirode da dugoročno i učinkovito upravljaju očuvanjem područja EM
 - javni dokument dostupan svima
- plan svojim usvajanjem postaje strateški dokument JU



Područja obuhvaćena Planom upravljanja (PU 044)

3 područja ekološke mreže:

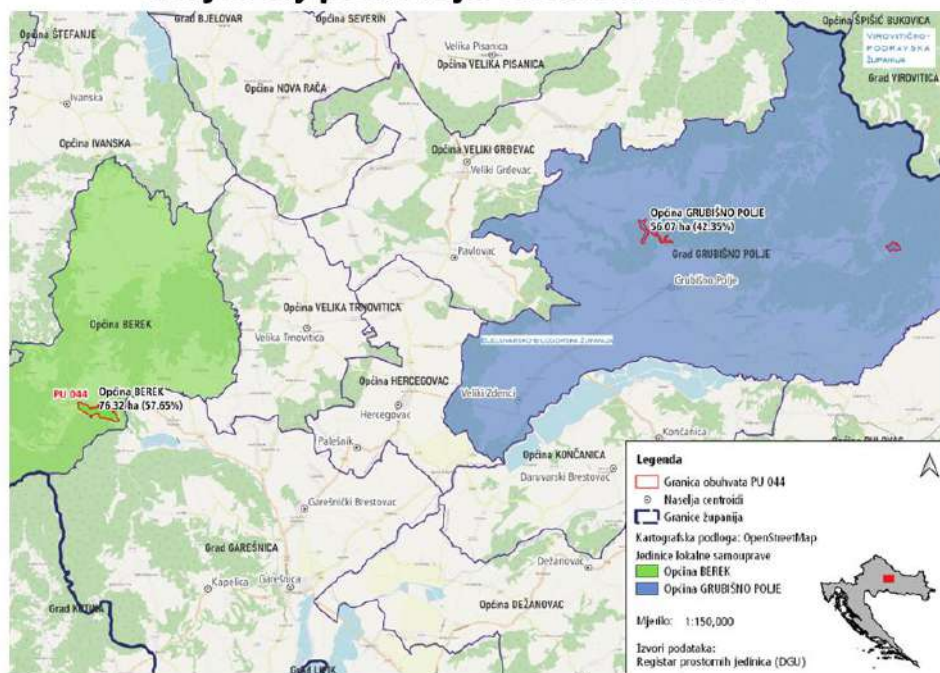
HR2001220 Livade uz potok Injaticu

HR2001224 Malodapčevačke livade

HR2001285 Gornja Garešnica

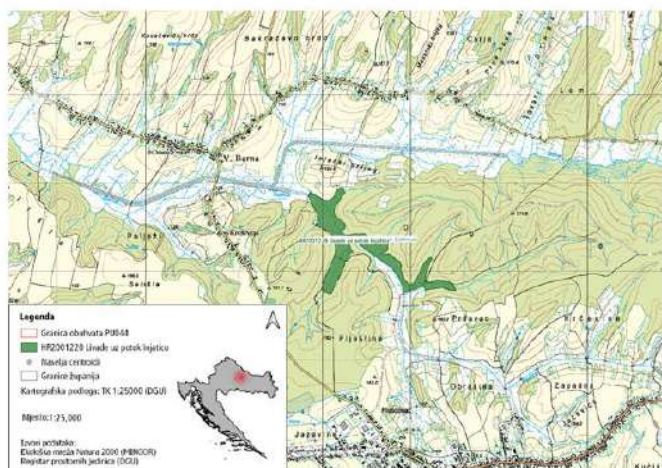
2014. godine proglašena područjima očuvanja značajnim za vrste i stanišne tipove (POVS/SCI)

Smještaj područja obuhvaćenih PU



Livade uz potok Injaticu

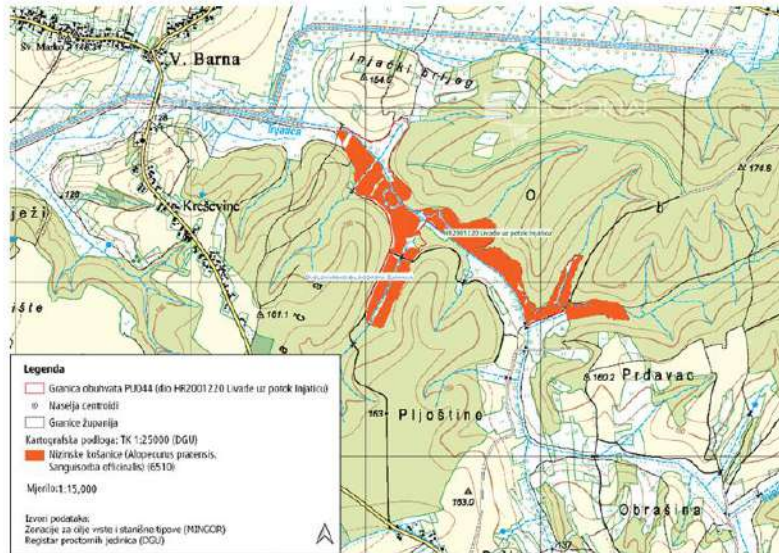
- sjeverozapadno od grada Grubišno Polje
- ukupna površina: 37,79 ha
- nizinsko područje, nadmorska visina: 131 m



- vlažne livade, dominantno u privatnom vlasništvu
- JU upravlja s ukupno 1,3415 ha (od toga u vlasništvu JU 0,511 ha, dok je ostatak u vlasništvu RH, ali je JU ishodila pravo korištenja) – **Mjera 10.1.5.**
- prema CLC (MINGOR, 2018) na ovom su području najzastupljeniji pašnjaci (**83,02 %**)



- ciljni stanišni tip: **Nizinske košanice** (*Alopecurus pratensis*, *Sanguisorba officinalis*) (6510) - košanice na slabo do umjereno gnojnim tlima koje ovise o redovitom antropogenom utjecaju (košnja, 1 – 2 puta godišnje)



- ciljna vrsta: **kiseličin vatreni plavac** (*Lycaena dispar*)
- 2 nacionalno važne vrste: **plućna sirištara** (*Gentiana pneumonanthe*) i **močvarni plavac** (*Phengaris alcon alcon*)



Trenutno stanje

- zapažen trend napuštanja košnje (depopulacija i deruralizacija)
- sukcesija parcela
- invazivne vrste
- nizak interes za Mjere 10.1.3. i 10.1.5. → Mjera 10.1.5. koristi se na svega 9 % ukupne površine ovog PEM (JU); uzrok: komplicirana administracija i nedostatak institucionalne podrške; 18,6 ha (49 %) evidentirano u ARKOD-u



Malodapčevačke livade

- sjeveroistočno od grada Grubišno Polje
- ukupna površina: 18,28 ha
- ciljna vrsta: **kiseličin vatreni plavac** (*Lycaena dispar*)

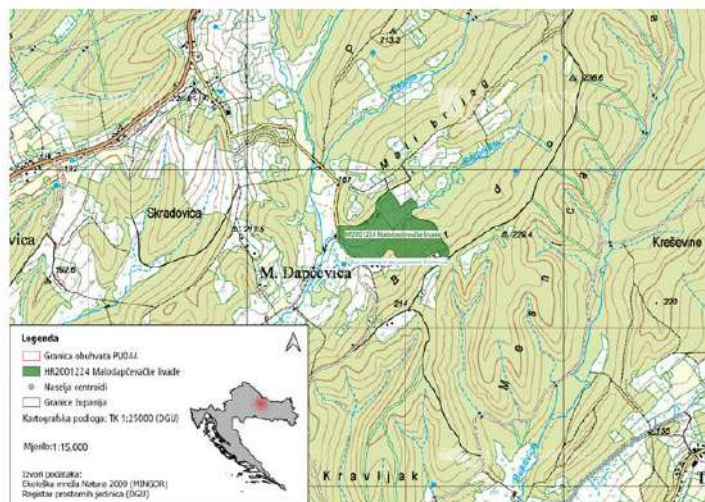
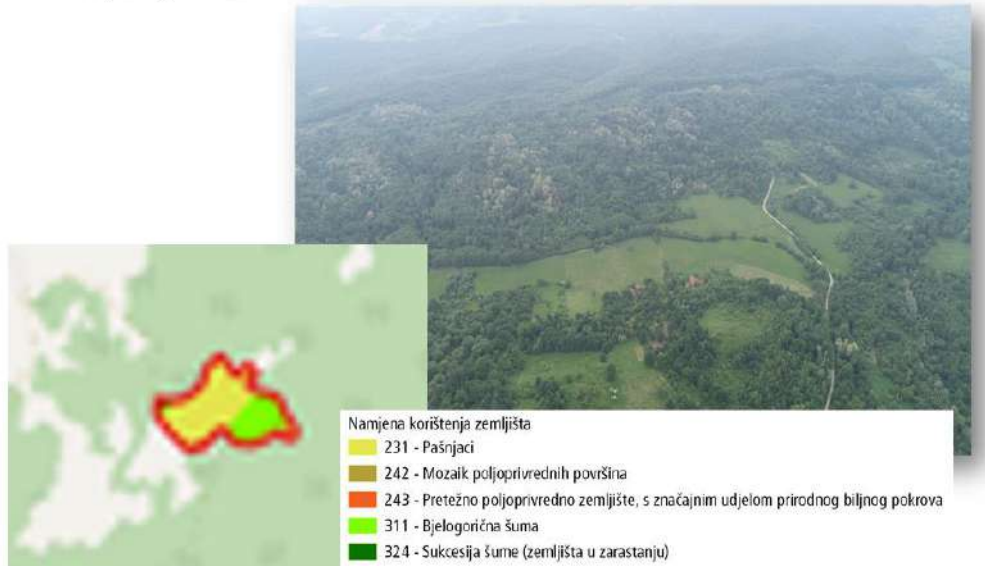


Foto: D. Kirin

- vlažne livade u privatnom vlasništvu
- prema CLC (MINGOR, 2018) na ovom su području najzastupljeniji pašnjaci (**71,05 %**), ostatak prekrivaju bjelogorične šume



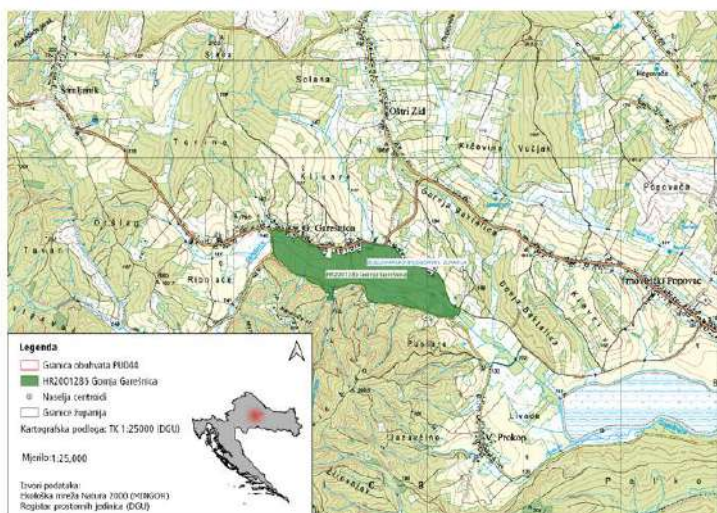
Trenutno stanje

- Mjera 10.1.3. na 2,23 ha (12 % površine); 2,9 ha (15 %) evidentirano u ARKOD-u
- glavna prijetnja: sukcesija zbog deruralizacije i depopulacije
- rovanje divljih svinja upitnim čini isplativost košnje livada



Gornja Garešnica

- smještene u istoimenom naselju, u neposrednoj blizini RP Moslavačka gora
- ukupna površina: 76,32 ha



- vlažne livade dominantno u privatnom vlasništvu
- prema CLC (MINGOR, 2018) na ovom je području najzastupljeniji mozaik poljoprivrednih površina (76,45 %)



- Namjena korištenja zemljišta
- 231 - Pašnjaci
 - 242 - Mozaik poljoprivrednih površina
 - 243 - Pretežno poljoprivredno zemljište, s značajnim udjelom prirodnog biljnog pokrova
 - 311 - Bjelogorična šuma
 - 324 - Sukcesija šume (zemljišta u zarastanju)

- ciljne vrste: **kiseličin vatreni plavac** (*Lycaena dispar*), **močvarna riđa** (*Euphydryas aurinia*) i **danja medonjica** (*Euplagia quadripunctaria*)



Trenutno stanje

- 45,1 ha (54 %) evidentirano u ARKOD-u; mjere iz Programa ruralnog razvoja se ne koriste
- glavne prijetnje: napuštanje košnje, intenziviranje poljoprivrede, prenamjena livada u oranice i pretjerana upotreba pesticida



- budući da se radi o vlažnim staništima (dominantno livadama), za sva 3 PEM važno je očuvanje prirodnih tokova vodotoka koji njima protiču (potoci Injatica, Dapčevica i Garešnica)

Vizija



.....za 10 godina:

Malodapčevačke livade, Livade uz potok Injaticu i Gornja Garešnica nizinske su košarice očuvane djelovanjem čovjeka, bogate bioraznolikošću i pogodno stanište za leptire.

Teme i podteme u PU



Ciljevi i mjere očuvanja relevantne za ovaj PU (NN 111/22)

- stanišni tip **Nizinske košavnice (6510) (*Alopecurus pratensis*, *Sanguisorba officinalis*)** – PEM Livade uz potok Injaticu

6510	Nizinske košavnice (<i>Alopecurus pratensis</i> , <i>Sanguisorba officinalis</i>)
Cilj	Održati povoljno stanje ciljnog stanišnog tipa kroz sljedeće atribute:
	<i>Atributi</i> / <i>Dodatne informacije</i>
• Održan je stanišni tip u zoni površine 470 ha .	Unutar zone nije detaljno kartiran stanišni tip. U zonu je uključena površina stanišnog tipa mezofilne livade košavnice Srednje Europe (NKS C.2.3.2 Sveza <i>Arrhenatherion elatioris</i>) koja obuhvaća i livade grozdastog orsika i trave krestac (NKS C.2.3.2.11 As. <i>Bromo-Cynosuretum cristati</i>), vrlo rasprostranjenu zajednicu u Posavini i dijelu Podravine, koja ne pripada ovom stanišnom tipu. Zonacija u odnosu na rasprostranjenost stanišnog tipa unutar područja ekološke mreže objavljuje se na web GIS portalu zaštite prirode www.bioportal.hr/gis (indikativni rok: Q2 2023).
• Očuvane su karakteristične vrste ovog stanišnog tipa	Karakteristične vrste definirane su optom stanišnog tipa u interpretacijskom priručniku za određivanje kopnenih staništa u RH prema Direktivi o staništima EU (Priručnik) i Nacionalnom klasifikacijom staništa (NKS). Priručnik: http://www.haop.hr/hr/publikacije/prirucnik-za-odredivanje-kopnenih-stanista-u-hrvatskoj-prema-direktivi-o-stanistima-eu NKS: http://www.haop.hr/hr/ematska-podrucja/prirodne-vrijednosti-stanje-i-ocuvanje/stanista-i-ekosustavi/stanista/nacionalna
• Drvenasta i grmolika vegetacija ne obuhvaća više od 10 % pokrovnosti zone .	Solitarna stabla i manje grupe drveća i grmlja mogu biti prisutni na površini ukoliko predstavljaju značajke krajobrazu.
• Strane invazivne vrste ne pokrivaju više od 10 % površine .	Na ovom području zabilježene su invazivne strane vrste: <i>Ambrosia artemisiifolia</i> – ambrozija, <i>Asclepias syriaca</i> – cigansko perje, <i>Bidens frondosa</i> – lisnati dvozub, <i>Amorpha fruticosa</i> – čvritnjača, <i>Xanthium strumarium</i> ssp. <i>italicum</i> – obalna dikica.
Mjere očuvanja:	
	– Osigurati dobrovoljne mjere (koje doprinose okolišu) za korisnike zemljišta, sufinancirane sredstvima Europske unije. – Sprečavati vegetacijsku sukcesiju.

Ciljevi i mjere očuvanja relevantne za ovaj PU (NN 111/22)

- **kiseličin vatreni plavac (*Lycaena dispar*)** – PEM Livade uz potok Injaticu, Malodapčevačke livade i Gornja Garešnica



<i>Lycaena dispar</i> – kiseličin vatreni plavac	
Cilj	Postići povoljno stanje ciljne vrste kroz sljedeće atribute:
Atributi	Dodatne informacije
<ul style="list-style-type: none"> • Održano je 2590 ha postojećih pogodnih staništa za vrstu (nizinske vlažne livade i močvarni rubovi rijeka, kanala, potoka: periodički vlažne livade (NKS C.2.2.4., C.2.3.2., C.2.4.1.)) 	Nacionalna klasifikacija staništa dostupna je na službenim stranicama Ministarstva (http://www.haop.hr/hr/tematska-podrucja/prirodne-vrijednosti-stanje-i-ocuvanje/stanista-i-ekosustavi/stanista/nacionalna).
<ul style="list-style-type: none"> • Održana je populacija vrste (najmanje 2 kvadranta 1x1 km mreže) • Povećana je površina staništa za vrstu za najmanje 30 ha uklanjanjem čivitnjače • Očuvana je prisutnost biljaka hraniteljica iz roda <i>Rumex</i> • Drvenasta i grmolika vegetacija ne obuhvaća više od 10 % pokrovnosti 	<p>Zonacija u odnosu na rasprostranjenost vrste unutar područja ekološke mreže objavljuje se na web GIS portalu zaštite prirode www.bioportal.hr/gis (indikativni rok: Q2 2023).</p> <p>Veličina populacije izražena je u jedinicama 1x1 km mreže budući da je na takav način populacija izražena na biogeografskoj razini u okviru prvog nacionalnog izvješća o stanju očuvanosti vrste za razdoblje 2013. – 2018., izrađenog sukladno čl. 17. Direktive o staništima.</p>
<p>Mjere očuvanja:</p> <ul style="list-style-type: none"> – Održavati povoljni hidrološki režim. – Smanjiti intenzitet košnje područja inundacije vodotoka i područja uz vodotoke na način da se košnja obavlja rotacijski (svake godine samo na jednoj uzdužnoj trećini područja koje se koši) u razdoblju od sredine rujna do kraja svibnja. – Ograničiti korištenje sredstava za zaštitu bilja i mineralnih gnojiva na pogodnim staništima za vrstu i u njihovoj neposrednoj blizini. – Sprječavati vegetacijsku sukcesiju. – Osigurati dobrovoljne mjere (koje doprinose okolišu) za korisnike zemljišta, sufinancirane sredstvima Europske unije. 	



Ciljevi i mjere očuvanja relevantne za ovaj PU (NN 111/22)

- **močvarna riđa (*Euphydryas aurinia*)** – PEM Gornja Garešnica

<i>Euphydryas aurinia</i> – močvarna riđa	
Cilj	Postići povoljno stanje ciljne vrste kroz sljedeće atribute:
Atributi	Dodatne informacije
<ul style="list-style-type: none"> • Održano je 2590 ha postojećih pogodnih staništa za vrstu (vlažni travnjaci: periodički vlažne livade (NKS C.2.2.4., C.2.3.2., C.2.4.1.)) • Održana je populacija vrste (najmanje 2 kvadranta 1x1 km mreže) • Povećana je površina staništa za vrstu za najmanje 30 ha uklanjanjem čivitnjače • Očuvana je prisutnost biljaka hraniteljica iz rodova <i>Scabiosa</i>, <i>Knautila</i>, <i>Centaurea</i>, <i>Lonicera</i>, <i>Plantago</i> • Drvenasta i grmolika vegetacija ne obuhvaća više od 10 % pokrovnosti 	<p>Nacionalna klasifikacija staništa dostupna je na službenim stranicama Ministarstva (http://www.haop.hr/hr/tematska-podrucja/prirodne-vrijednosti-stanje-i-ocuvanje/stanista-i-ekosustavi/stanista/nacionalna).</p> <p>Zonacija u odnosu na rasprostranjenost vrste unutar područja ekološke mreže objavljuje se na web GIS portalu zaštite prirode www.bioportal.hr/gis (indikativni rok: Q2 2023).</p> <p>Veličina populacije izražena je u jedinicama 1x1 km mreže budući da je na takav način populacija izražena na biogeografskoj razini u okviru prvog nacionalnog izvješća o stanju očuvanosti vrste za razdoblje 2013. – 2018., izrađenog sukladno čl. 17. Direktive o staništima.</p>
<p>Mjere očuvanja:</p> <ul style="list-style-type: none"> – Osigurati dobrovoljne mjere (koje doprinose okolišu) za korisnike zemljišta, sufinancirane sredstvima Europske unije. – Sprječavati vegetacijsku sukcesiju. – Ograničiti kanaliziranje vodotoka i isušivanje livada. 	



Ciljevi i mjere očuvanja relevantne za ovaj PU (NN 111/22)

- danja medonjica (*Euplagia quadripunctaria*) – PEM Gornja Garešnica



<i>Euplagia quadripunctaria</i> – danja medonjica	
Cilj	Održati povoljno stanje ciljne vrste kroz sljedeće atribute:
Atributi	Dodatne informacije
<ul style="list-style-type: none"> • Održano je 3335 ha postojećih pogodnih staništa za vrstu (rubovi šuma, livade, šumske čistine (NKS C., D i E.)) • Održana je populacija vrste (najmanje 3 kvadranta 1x1 km mreže) • Očuvana je prisutnost biljaka hraniteljica iz rodova <i>Epilobium</i>, <i>Trifolium</i>, <i>Lotus</i>, <i>Lamium</i> i <i>Senecio</i> 	<p>Nacionalna klasifikacija staništa dostupna je na službenim stranicama Ministarstva (http://www.haop.hr/hr/tematska-podrucja/prirodne-vrijednosti-stanje-i-ocuvanje/stanista-i-ekosustavi/stanista/nacionalna).</p> <p>Zonacija u odnosu na rasprostranjenost vrste unutar područja ekološke mreže objavljuje se na web GIS portalu zaštite prirode www.biportal.hr/gis (indikativni rok: Q2 2023).</p> <p>Kroz projekt »Razvoj okvira za upravljanje ekološkom mrežom Natura 2000«, »Usluge definiranja SMART ciljeva očuvanja i osnovnih mjera očuvanja ciljnih vrsta i stanišnih tipova« izradit će se detaljna karta rasprostranjenosti vrste unutar područja ekološke mreže. (predviđeni rok: Q3 2023).</p> <p>Velčina populacije izražena je u jedinicama 1x1 km mreže budući da je na takav način populacija izražena na biogeografskoj razini u okviru prvog nacionalnog izvješća o stanju očuvanosti vrste za razdoblje 2013. – 2018., izrađenog sukladno čl. 17. Direktive o staništima.</p>
<p>Mjere očuvanja:</p> <ul style="list-style-type: none"> – Održavati čistine unutar šume (livade, pašnjake i dr.) i njihove grmolike rubne površine te šumske rubove. – Osigurati dobrovoljne mjere za korisnike zemljišta sufinancirane sredstvima Europske unije. – Očuvati prisutnost biljaka hraniteljica iz rodova <i>Epilobium</i>, <i>Trifolium</i>, <i>Lotus</i>, <i>Lamium</i> i <i>Senecio</i>. 	



Ciljevi i pokazatelji postizanja ciljeva

TEMA	A. Očuvanje prirodnih vrijednosti kroz suradnju s lokalnom zajednicom	
OPĆI CILJ	Na područjima EM Livade uz potok Injaticu, Malodapčevačke livade i Gornja Garešnica, očuvana su travnjačka staništa i vezane ciljne vrste.	
Podtema	AA. Očuvanje travnjaka i vezanih ciljnih vrsta	AB. Smanjenje invazivnih stranih vrsta koje ugrožavaju ciljne vrste i stanišne tipove
Posebni cilj	Očuvana su postojeća travnjačka staništa s ciljnim stanišnim tipom i vezanim ciljnim vrstama na razini ciljeva očuvanja	Prisutnost i rasprostranjenost invazivnih stranih vrsta je smanjena ili se drži pod kontrolom
Pokazatelji postizanja cilja	<ul style="list-style-type: none"> • Očuvano 27 ha postojeće površine ciljnog stanišnog tipa Nizinske košarice (<i>Alopecurus pratensis</i>, <i>Sanguisorba officinalis</i>) (6510); • Očuvano 85 ha pogodnih staništa za ciljnu vrstu kiseličin vatreni plavac (<i>Lycnaea dispar</i>) (nizinske vlažne livade i močvarni rubovi rijeka, kanala, potoka, kao i niži dijelovi gorskih dolina); • Očuvano 44 ha pogodnog staništa za ciljnu vrstu danja medonjica (<i>Euplagia quadripunctaria</i>) (livade, rubovi vodenih tjela); • Očuvano 44 ha pogodnog staništa za ciljnu vrstu močvarna riđa (<i>Euphydryas aurinia</i>) (vlažne livade); • Kvalitetnija procjena stanja očuvanja (ažuriranje SDF-ova i šire, na razini kontinentalne biogeografske regije) ciljnog stanišnog tipa i svih ciljnih vrsta; • Prikupljeni su podaci o stanju i višegodišnji trendovi svih ciljnih vrsta i stanišnog tipa tijekom provedbe PU 	<ul style="list-style-type: none"> • Smanjene su površine pokrivene s invazivnim stranih vrstama; • Smanjenje utjecaja na ciljne i ostale vrste (kroz izvještaje o praćenju vrsta i stanišnih tipova iz podteme AA – biti će adresirani i pritisci od invazivnih stranih vrsta – kvalitativna procjena)

TEMA	B. Održivo korištenje prirodnih dobara
OPĆI CILJ	Kroz suradnju s različitim sektorima, korisnici prostora održivo gospodare prirodnim resursima na područjima EM.
Pokazatelji postizanja cilja	<ul style="list-style-type: none"> • Realizirano je minimalno 5 zajedničkih aktivnosti s dionicima u poljoprivredi. • Uspostavljen je kontinuirani dijalog u razmjeni informacija i rješavanju otvorenih pitanja poljoprivrede. • Očuvano 27 ha postojeće površine ciljnog stanišnog tipa Nizinske košarice (<i>Alopecurus pratensis</i>, <i>Sanguisorba officinalis</i>) (6510). • Očuvano 85 ha pogodnih staništa za ciljnu vrstu kiseličin vatreni plavac (<i>Lycaena dispar</i>) (nizinske vlažne livade i močvarni rubovi rijeka, kanala, potoka, kao i niži dijelovi gorskih dolina). • Očuvano 44 ha pogodnog staništa za ciljnu vrstu danja medonjica (<i>Euplagia quadripunctaria</i>) (livade, rubovi vodenih tijela). • Očuvano 44 ha pogodnog staništa za ciljnu vrstu močvarna rida (<i>Euphydryas aurinia</i>) (vlažne livade).
TEMA	C. Razvoj kapaciteta Javne ustanove
OPĆI CILJ	JU BBŽ raspolaže neophodnim kapacitetima, resursima i ovlastima za učinkovito i kvalitetno upravljanje područjima EM. Djelatnici posjeduju i redovito usavršavaju svoja znanja i vještine, čime su ojačani individualni kapaciteti za učinkovito upravljanje područjem PU 044.
Pokazatelji postizanja cilja	<ol style="list-style-type: none"> 1. Znanja, vještine i broj djelatnika Javne ustanove odgovaraju potrebama upravljanja. 2. Postojeća znanja i informacije relevantne za upravljanje pohranjene su u baze podataka Javne ustanove. 3. Financijska i materijalna sredstva dostupna su Javnoj ustanovi za učinkovito upravljanje. 4. Aktivnosti planirane ovim Planom upravljanja uspješno se provode (min 50 %).

Aktivnosti upravljanja



- ovim PU planirane su ukupno **33 aktivnosti**
- Tema A. **Očuvanje prirodnih vrijednosti kroz suradnju s lokalnom zajednicom** - ukupno **19 aktivnosti**
- Tema B. **Održivo korištenje prirodnih dobara** – **8 aktivnosti**
- Tema C: **Razvoj kapaciteta JU** – **6 aktivnosti**
- ukupne planirane financije potrebne za realizaciju aktivnosti tijekom perioda provedbe od **10 godina** procijenjene su na: **6.573.000,00 HRK (872.387,02 EUR)**



- **Podtema AA. Očuvanje travnjaka i vezanih ciljnih vrsta - 15** aktivnosti
- naglasak je na istraživanjima i monitoringu ciljnih vrsta i stanišnog tipa

Podtema AA. Očuvanje travnjaka i vezanih ciljnih vrsta															
Kod	Aktivnosti AA	Pokazatelji aktivnosti	Prioritet	Suradnici	2023	2024	2025	2026	2027	2028	2029	2030	2031	2032	Trosak provedbe (Kn) ³
AA1	Istražiti rasprostranjenost i stanje ciljnih stanišnog tipa Nizinske košarice (<i>Alopecurus pratensis</i> , <i>Sanguisorba officinalis</i>) (6510) na PEM HR2001220 Livade uz potok Injaticu.	Izvješće o trenutnom stanju ciljnih stanišnog tipa Nizinske košarice (<i>Alopecurus pratensis</i> , <i>Sanguisorba officinalis</i>) (6510) s georeferenciranim podacima s utvrđenim faktorima utjecaja, starijem i smjernicama za upravljanje tim utjecajima.	1	Vanjski izvršitelj usluge, privatni zemljoposjednici, OPG											30.000,00
AA2	Uspostaviti i provoditi sustavno praćenje stanja ciljnih stanišnog tipa Nizinske košarice (<i>Alopecurus pratensis</i> , <i>Sanguisorba officinalis</i>) (6510) na PEM HR2001220 Livade uz potok Injaticu.	Monitoring protokol za ciljni stanišni tip Nizinske košarice (<i>Alopecurus pratensis</i> , <i>Sanguisorba officinalis</i>) (6510). Izvješća o provedenom praćenju stanja ciljnih stanišnog tipa Nizinske košarice (<i>Alopecurus pratensis</i> , <i>Sanguisorba officinalis</i>) (6510) s georeferenciranim podacima o rasprostranjenosti, kvaliteti i veličini stanšta, pritiscima i	1	Vanjski izvršitelj usluge, MINGOR											40.000,00

Podtema AA. Očuvanje travnjaka i vezanih ciljnih vrsta															
Kod	Aktivnosti AA	Pokazatelji aktivnosti	Prioritet	Suradnici	2023	2024	2025	2026	2027	2028	2029	2030	2031	2032	Trosak provedbe (Kn) ³
		prijetnjama i preporukama za prilagodbu upravljanja.													
AA3	Nastaviti provoditi sustavno praćenje stanja populacije biljke hraniteljice kritično ugroženog danjeg leptira močvarnog plavca - biljke plućne srštarice (<i>Gentiana pneumonanthe</i> L.) na PEM HR2001220 Livade uz potok Injaticu.	Izvješće o stanju populacije biljke hraniteljice plućne srštarice (<i>Gentiana pneumonanthe</i> L.) s populacijskim trendovima i faktorima utjecaja.	1	/											20.000,00
AA4	Provoditi praćenje stanja ciljne vrste kiseličin vatreni plavac (<i>Lycena dispar</i>) na PEM HR2001220 Livade uz potok Injaticu, HR2001224 Malodapčevačke livade i HR2001285 Gornja Garešnica.	Izvješće o provedenom praćenju stanja s georeferenciranim podacima o brojnosti ciljne vrste kiseličin vatreni plavac (<i>Lycena dispar</i>), rasprostranjenosti, kvaliteti i veličini stanšta za vrstu, pritiscima i prijetnjama i preporukama za prilagodbu upravljanja.	1	Vanjski izvršitelj usluge											120.000,00
AA5	Uspostaviti i provoditi sustavno praćenje stanja ciljne vrste danja medonjica (<i>Euplagia quadripunctaria</i>) na PEM HR2001285 Gornja Garešnica.	Monitoring protokol za ciljnu vrstu danja medonjica (<i>Euplagia quadripunctaria</i>).	1	Vanjski izvršitelj usluge MINGOR											100.000,00
AA6	Uspostaviti i provoditi sustavno praćenje stanja ciljne vrste močvarna rida (<i>Euphydrys aurinia</i>) na PEM HR2001285 Gornja Garešnica.	Monitoring protokol za ciljnu vrstu močvarna rida (<i>Euphydrys aurinia</i>). Izvješće o provedenom praćenju stanja ciljne vrste močvarna rida (<i>Euphydrys aurinia</i>) s georeferenciranim podacima o	1	Vanjski izvršitelj usluge MINGOR											100.000,00

Podtema AA. Očuvanje travnjaka i vezanih ciljnih vrsta															
Kod	Aktivnosti AA	Pokazatelji aktivnosti	Prioritet	Suradnici	2023	2024	2025	2026	2027	2028	2029	2030	2031	2032	Trošak provedbe (Kn) ¹
		rasprostranjenosti, kvaliteti i veličini staništa, pritiscima i prijetnjama i preporukama za prilagodbu upravljanja.													
AA7	Utvrđiti postojanje populacije kritično ugrožene vrste danjeg leptira močvarnog plavca (<i>Phengaris alcon alcon</i> L.) na PEM HR2001220 Livade uz potok Injaticu.	izujeće o stanju populacije kritično ugrožene vrste danjeg leptira močvarnog plavca (<i>Phengaris alcon alcon</i> L.) na PEM HR 2001220 Livade uz potok Injaticu s populacijskim trendovima i faktorima utjecaja.	2	Vanjski izvršitelj usluge MINGOR											30.000,00
AA8	Revitalizirati stanište i reintroducirati kritično ugrožene vrste danjeg leptira močvarnog plavca (<i>Phengaris alcon alcon</i> L.) na parcelama u vlasništvu/najmu JU (1,34 ha) na PEM HR2001220 Livade uz potok Injaticu na temelju provedenih detaljnih ekoloških istraživanja s utvrđenim razlozima izumiranja i studije izvodivosti.	Provedeno savjetovanje sa stručnjacima. Studija izvodivosti reintrodukcije u skladu s rezultatima prethodnog savjetovanja sa stručnjacima.	3	Priradoslovni muzej MINGOR i JU											500.000,00
AA9	Organizirati minimalno pet događanja s ciljem podizanja javne svijesti o područjima ekološke mreže.	Broj organiziranih događaja na dane značajne za zaštitu prirode.	2	JRLS, škole, TZ, Udruge, Korisnici PEM-a (koncesionari, nositelji prava), Uprava za stručnu podršku razvoju poljoprivrede											50.000,00
AA10	Pripremiti minimalno pet tekstova i predavanja na temu Natura 2000	Broj objavljenih članaka u različitim novinama,	2	Mediji											10.000,00

Podtema AA. Očuvanje travnjaka i vezanih ciljnih vrsta															
Kod	Aktivnosti AA	Pokazatelji aktivnosti	Prioritet	Suradnici	2023	2024	2025	2026	2027	2028	2029	2030	2031	2032	Trošak provedbe (Kn) ¹
	mreže i ciljnih stanišnog tipa i ciljnih vrsta obuhvaćenih PU 044 i aktivnosti JU za objavljivanje.	digitalnim medijima, ili službenim web stranicama JU. Broj emitiranih priloga i emisija na radiju.													
AA11	Izraditi minimalno jedan edukativni materijal na temu ciljnih stanišnog tipa i ciljnih vrsta.	Broj izrađenih edukativnih materijala, (npr. edukativna slikovnica, igra, suvenira...).	2	Vanjski izvršitelj											70.000,00
AA12	Izraditi i postaviti minimalno jednu interpretacijsku ili edukativnu infrastrukturu na temu ciljnih stanišnog tipa i ciljnih vrsta ili bioraznolikosti.	Broj postavljenih edukativnih ploča, broj pripremljenih interpretacijskih materijala.	2	Škole, JRLS, vanjski izvršitelj											50.000,00
AA13	Održavati postojeće edukativne ploče.	Nove i postojeće edukativne ploče su u dobrom i očuvanom stanju te prenose poruku relevantnu za očuvanje bioraznolikosti.	1												10.000,00
AA14	Prijaviti parcele livade koje je JU dobile na korištenje od RH i parcele u vlasništvu JU (ukupna površina od 1,38 ha upisana u ARKOD 2016. g.) za dobivanje državnog poticaja u poljoprivredi i Mjeru 10.1.5. Mjera za zaštitu leptira.	Predana prijava sa traženom dokumentacijom Agenciji za plaćanje u poljoprivredi, ribarstvu i ruralnom razvoju do zadanog roka svake godine.	1	/											2.000,00
AA15	Pokositi parcele livade u zakupu/vlasništvu JU na PEM HR2001220 Livade uz potok Injaticu u zadanim rokovima košnje; košnja jednom godišnje poslije 15. 09.	Livade pokošene do kraja listopada poštujući period zabrane košnje.	1	Lokalni poljoprivrednici, JLS											30.000,00

Ukupno: 2.242.000,00 HRK (297.564,54 EUR*)

*prema tečaju 1 euro = 7.53450 HRK

- **Podtema AB. Smanjenje invazivnih stranih vrsta koje ugrožavaju ciljne vrste i stanišne tipove - 4 aktivnosti**
- naglasak je utvrđivanju rasprostranjenosti i uklanjanju invazivnih stranih vrsta

Podtema AB. Smanjenje invazivnih stranih vrsta koje ugrožavaju ciljne vrste i stanišne tipove															
Kod	Aktivnosti	Pokazatelji aktivnosti	Prioritet	Suradnici	2023	2024	2025	2026	2027	2028	2029	2030	2031	2032	Trošak provedbe (Kn)
AB1	Utvrđiti stanje rasprostranjenosti invazivnih stranih vrsta.	Izvjешće o stanju rasprostranjenosti invazivnih stranih vrsta (s površinama i georeferenciranim podacima nalaza).	1	MINGOR, vanjski izvršitelji											50.000,00
AB2	Poticati uključivanje u redovito praćenje stanja prisutnosti invazivnih stranih vrsta (zasad kao unos u aplikaciju MINGOR-a) na PEM HR2001220 Livade uz potok Injaticu, HR2001224 Malodapčevačke livade i HR2001285 Gornja Garešnica.	Minimalno 10 unosa u aplikaciju.	2	MINGOR, OPG, volonteri, OCD											40.000,00
AB3	Uključiti lokalnu zajednicu u dojavu i bilježenje invazivnih stranih vrsta – dojava JU i unos u aplikaciju MINGOR-a.	Održane minimalno dvije edukacije za lokalnu zajednicu. Minimalno pet unosa u aplikaciju.	2	MINGOR, škole, lokalna zajednica, OCD											10.000,00
AB4	Uklanjanje invazivne strane vrste na propisani način, potencijalno u suradnji s lokalnom zajednicom.	Minimalno jedna akcija uklanjanja invazivnih stranih vrsta.	2	Stručnjaci i MINGOR, volonteri, privatni vlasnici parcela, lokalna zajednica i dr.											60.000,00
Ukupno: 160.000,00 KN (21.235,65 EUR)															

- **Tema B. Održivo korištenje prirodnih dobara - 8 aktivnosti**
- aktivnosti su usmjerene na jačanje suradnje s dionicima (HV, HŠ, OPG-i, JLS,...)

Kod	Aktivnosti	Pokazatelji aktivnosti	Prioritet	Suradnici	2023	2024	2025	2026	2027	2028	2029	2030	2031	2032	Trošak provedbe (Kn)
B1	Izrada i održavanje komunikacijske liste vlasnika zemljišta i OPG-ova za PEM HR2001220 Livade uz potok Injaticu i HR2001224 Malodapčevačke livade i HR2001285 Gornja Garešnica.	Izrađena jedna komunikacijska lista s vlasnicima parcela i OPGa na području EM Livade uz potok Injaticu i HR2001224 Malodapčevačke livade i HR2001285 Gornja Garešnica.	1	DGU, OPG, zemljoposjednici, BBŽ – Upravni odjel za poljoprivredu											0,00
B2	Organizirati i održavati sastanke s ciljem očuvanja ciljnih vrsta i stanišnog tipa te osvještavanje problematike invazivnih stranih vrsta za PEM HR2001220 Livade uz potok Injaticu i HR2001224 Malodapčevačke livade i HR2001285 Gornja Garešnica.	Minimalno 10 održanih sastanaka. Potpisna lista. Fotodokumentacija. Izvještaj sa sastanka.	2	JLS, Uprava za stručnu podršku razvoju poljoprivrede, LAGovi, posjednici zemljišta, Razvojna agencija											10.000,00
B3	Zagovarati informiranja i pružanje pomoći lokalnim poljoprivrednicima u prijavi i ostvarivanju poticaja iz dobrovoljnih mjera koje doprinose okolišu (JAKS mjere iz PRR) i/ili budućih eko-shema.	Minimalno dva održana sastanka. Broj mišljenja na Pravilnike o provedbi mjera/tipe operacije i ostalim vezanim dokumentima.	1	Uprava za stručnu podršku razvoju poljoprivrede											10.000,00
B4	Suradnja u provedbi mjera očuvanja iz Programa gospodarenja šumama te u dojavu i bilježenju invazivnih stranih vrsta.	Broj mišljenja/broj dopuštenja/broj terenskih dnevnih izvješća o provedbi mjera i/ili nadzoru.	1	Uprava za stručnu podršku razvoju poljoprivrede; Privatni šumoposjednici, HŠ, Državni inspektorat, MINGOR											10.000,00



Kod	Aktivnosti	Pokazatelji aktivnosti	Prioritet	Suradnici	2023	2024	2025	2026	2027	2028	2029	2030	2031	2032	Trošak provedbe (Kn)
B5	Suradivati u procesu donošenja šumskogospodarskih planova.	Broj suradnji JU ostvarenih tijekom donošenja šumskogospodarskih planova.	1	Ministarstvo poljoprivrede, MINGOR											2.000,00
B6	Suradnja sa Upravom za stručnu podršku razvoja šumarstva (Šumarska savjetodavna služba) (privatne šume).	Broj zajedničkih sastanaka.	1	Ministarstvo poljoprivrede											5.000,00
B7	Suradivati u procesu izrade godišnjih i višegodišnjih planskih dokumenata vezanih uz održavanje vodotokova.	Broj planskih dokumenata na čijem je donošenju surađivala JU, broj sastanaka.	1	MINGOR Hrvatske vode											4.000,00
B8	U suradnji s Hrvatskim vodama nadzirati provedbu mjera zaštite iz planskih dokumenata sektora vodnoga gospodarstva.	Broj terenskih dnevnih izvješća.	1	Hrvatske vode											20.000,00
Ukupno: 61.000,00 Kn (8.096,10 EUR)															



• **Podtema C. Razvoj kapaciteta
Javne ustanove - 6 aktivnosti**

- aktivnosti su usmjerene na jačanje kompetencija djelatnika JU, zapošljavanje novih djelatnika, nabavu opreme, diversifikaciju izvora financiranja...



Foto: D. Kirin

Kod	Aktivnosti	Pokazatelji aktivnosti	Prioritet	Suradnici	2023	2024	2025	2026	2027	2028	2029	2030	2031	2032	Trošak provedbe
C1	Razmotriti mogućnost zapošljavanja min 1 djelatnika u stručnoj/nadzornoj službi.	Zaposlen djelatnik u stručnoj/nadzornoj službi.	2	/											1.900.000,00
C2	Osigurati redovitu edukaciju djelatnika JU u skladu s potrebama njihovih poslova za potrebe provedbe aktivnosti ovog PU.	Minimalno 10 sudjelovanja na edukacijama i osposobljavanju za provedbu aktivnosti iz PU.	1	/											100.000,00
C3	Nabava opreme potrebne JU za provedbu aktivnosti ovog PU.	Nabavljena oprema za provedbu PU.	1	/											50.000,00
C4	Osigurati stručno usavršavanje iz područja pripreme i provedbe projekata za djelatnike JU.	Minimalno jedan djelatnik educiran za pripremu i provedbe projekata financiranih iz EU i drugih fondova.	3	Vanjski izvršitelj											60.000,00
C5	Osigurati dodatna sredstva financiranja kroz prijavu novih projekata.	Minimalno dva pripremljena projektna prijedloga, minimalno jedan prijavljenih projektnih prijedloga.	2	JURA, vanjski izvršitelj											2.000.000,00
C6	Uspostaviti način prikupljanja podataka o provedenim aktivnostima nadzora i praćenja stanja PEM te redovito ažurirati i nadopunjavati bazu literaturnih podataka relevantnih za upravljanje.	Godišnje izvješće o radu JU. Broj unosa u bazu. Uspostavljena baza podataka sa svim atributima relevantnim za praćenje stanja PEM. Broj navedenih literaturnih podataka u bazi.	1	/											0,00
Ukupno: 4.110.000,00 KN (545.490,74 EUR)															

- PU dostupan je i vidljiv svim zainteresiranima na internetskoj stranici Javne ustanove:

<https://www.zastita-prirode-bbz.hr/wp-content/uploads/2022/10/Prijedlog-plana-upravljanja-PU044-Livade-uz-potok-Injaticu-Malodapcevačke-livade-i-Gornja-Garesnica.pdf>



Zahvaljujemo svim dionicima na doprinosu u izradi PU!

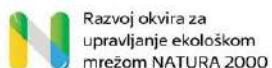
Razina	Institucija/organizacijska jedinica	Način uključivanja	1. DR	2. DR
Lokalna razina	Hrvatske šume, d.o.o. Uprava šuma Podružnica Bjelovar Šumarija Grubišno Polje	Dionička radionica	X	X
	Grad Grubišno Polje	Dionička radionica	X	X
	OPG-i	Dionička radionica	X	X
Regionalna razina	Ministarstvo poljoprivrede - Uprava za stručnu podršku razvoju poljoprivrede	Dionička radionica	X	X
	Hrvatske vode d.o.o., pravna osoba za upravljanje vodama: Vodnogospodarska ispostava Ilova-Pakra	Dionička radionica	X	X
	Hrvatske vode - pravna osoba za upravljanje vodama: Vodnogospodarska ispostava za mali sliv Česma-Glogovnica	Dionička radionica	X	
	Hrvatske šume, d.o.o. Uprava šuma Podružnica Bjelovar	Dionička radionica		X
	Bjelovarsko-bilogorska županija - Upravni odjel za prostorno uređenje, gradnju, zaštitu okoliša i zaštitu prirode	Dionička radionica		X
	Javna ustanova Razvojna agencija BBŽ	Dionička radionica	X	X
Nacionalna razina	Ministarstvo gospodarstva i održivog razvoja, UZP i/ili ZZOP	Dionička radionica	X	X



Hvala na pažnji!



Europska unija
Zajedno do boljeva EU



Razvoj okvira za upravljanje ekološkom mrežom NATURA 2000



Operativni program
KONKURENTNOST
I KOHEZIJA



EUROPSKI STRUKTURNI
I INVESTICIJSKI FONDOVI



NATURA 2000