

Projekt „Razvoj okvira za upravljanje ekološkom mrežom Natura 2000“
Usluga izrade planova upravljanja područjima ekološke mreže Natura 2000 i zaštićenim područjima -
Grupa 2: izrada planova upravljanja iz skupine 2 (805/02-19/15JN)

IZVJEŠĆE O PROVEDENOJ JAVNOJ RASPRAVI

za

prijedlog Plana upravljanja područjima ekološke mreže Pakra i Bijela (PU 085)

Požega, 18. travnja 2023.



REPUBLIKA HRVATSKA
Ministarstvo gospodarstva
i održivog razvoja



Operativni program
KONKURENTNOST
I KOHEZIJA



Europska unija
Zajedno do fondova EU

SADRŽAJ

1. OPĆE INFORMACIJE	3
2. PODACI O PREDMETU JAVNE RASPRAVE	3
3. PODACI O JAVNOM UVIDU I JAVNOM IZLAGANJU	4
4. OČITOVANJA, PRIJEDLOZI, PRIMJEDBE NA PRIJEDLOG PLANA UPRAVLJANJA.....	5
5. PRILOZI	11
5.1 Preslik obavijesti o javnom uvidu za prijedlog plana upravljanja područjima ekološke mreže Pakra i Bijela (PU 085).....	11
5.2 Preslik odluke o upućivanju prijedloga Plana upravljanja područjima ekološke mreže Pakra i Bijela (PU 085) na javnu raspravu – Upravno vijeće JUBBŽ.....	13
5.3 Preslik odluke o upućivanju prijedloga Plana upravljanja područjima ekološke mreže Pakra i Bijela (PU 085) na javnu raspravu – Upravno vijeće JUPSŽ.....	15
5.6 Preslik obavijesti o provođenju javne rasprave prijedloga Plana upravljanja područjima ekološke mreže Pakra i Bijela (PU 085) na službenoj internetskoj stranici JUBBŽ.....	17
5.7 Preslik obavijesti o provođenju javne rasprave prijedloga Plana upravljanja područjima ekološke mreže Pakra i Bijela (PU 085) na službenoj internetskoj stranici JUPSŽ.....	18
5.11 Zapisnik s javnog izlaganja o prijedlogu plana upravljanja područjima ekološke mreže Pakra i Bijela (PU 085) za razdoblje od 2023. do 2032. godine.....	19

1. OPĆE INFORMACIJE

Na temelju članka 138. Zakona o zaštiti prirode (NN 80/13, 15/18, 14/19 i 127/19), članka 16. stavka 1., 3. i 4. i članka 18., 19., 20. i 21. Uredbe o informiranju i sudjelovanju javnosti i zainteresirane javnosti u pitanjima zaštite okoliša (NN 64/08) te

- članka 16. Statuta Javne ustanove za upravljanje zaštićenim dijelovima prirode Bjelovarsko-bilogorske županije („Županijski glasnik“ br. 5/19 - pročišćeni tekst), Upravno vijeće Javne ustanove za upravljanje zaštićenim dijelovima prirode Bjelovarsko-bilogorske županije donijelo je 20. veljače 2023. godine Odluku o upućivanju prijedloga Plana upravljanja područjima ekološke mreže uz Ilovu (KLASA: 352-01/23-01/2, URBROJ: 2103-75-23-2) na javnu raspravu (**Prilog 5.2**),
- članka 16. Statuta Javne ustanove za upravljanje zaštićenim područjima Požeško-slavonske županije, Upravno vijeće Javne ustanove za upravljanje zaštićenim područjima Požeško-slavonske županije, na sjednici održanoj 21. veljače 2023. godine, donijelo je Odluku o upućivanju prijedloga Plana upravljanja područjima ekološke mreže uz Ilovu (KLASA: 352-02/23-01/3, URBROJ: 2177-1-2-01-22-1) na javnu raspravu (**Prilog 5.3**),

2. PODACI O PREDMETU JAVNE RASPRAVE

Plan upravljanja područjima ekološke mreže Pakra i Bijela (PU 085) izrađen je u sklopu projekta „Razvoj okvira za upravljanje ekološkom mrežom Natura 2000“ financiranog iz Europskog kohezijskog fonda kroz Operativni program Konkurentnost i kohezija. Stručna podrška izradi Plana upravljanja osigurana je kroz ugovor „805/02-19/15JN: „Usluga izrade planova upravljanja područjima ekološke mreže Natura 2000 i zaštićenim područjima – Grupa 2: izrada planova upravljanja iz skupine 2“.

Naručitelj usluge: Ministarstvo gospodarstva i održivog razvoja, Uprava za zaštitu prirode, Zavod za zaštitu okoliša i prirode

Izvršitelj: Particip GmbH (Stručnjaci za planiranje: Tena Miličević; Stručnjaci za facilitaciju: Fanica Vresnik, Oleg Antić)

Jedinica za provedbu projekt: WYG savjetovanje d.o.o.

Nositelji izrade plana upravljanja:

- Javna ustanova za upravljanje zaštićenim dijelovima prirode Bjelovarsko-bilogorske županije (koordinirajuća javna ustanova)
- Javna ustanova za upravljanje zaštićenim područjem Požeško-slavonske županije (sudjelujuća javna ustanova)

Prema Smjernicama za planiranje upravljanja zaštićenim područjima i/ili područjima ekološke mreže (Verzija 1.1. UNDP, 2020), Ministarstva gospodarstva i održivog razvoja, a sukladno odredbama članka 138. Zakona o zaštiti prirode (Narodne novine broj 80/13, 15/18, 14/19 i 127/19) i Uredbe o informiranju i sudjelovanju

javnosti i zainteresirane javnosti u pitanjima zaštite okoliša (NN 64/08) na službenim stranicama Javne ustanove za upravljanje zaštićenim dijelovima prirode Bjelovarsko-bilogorske županije (**Prilog 5.4**) te Javne ustanove za upravljanje zaštićenim područjem Požeško-slavonske županije (**Prilog 5.5**) dana je Obavijest o provođenju javne rasprave o prijedlogu Plana upravljanja područjima ekološke mreže Pakra i Bijela (PU 085) kojom je javnost i zainteresirana javnost informirana o vremenskom trajanju javne rasprave, načinu sudjelovanja javnosti s prijedlozima, mišljenjima i primjedbama, javnom uvidu u prijedlog Plana upravljanja te terminu održavanja Javnog izlaganja.

3. PODACI O JAVNOM UVIDU I JAVNOM IZLAGANJU

Tijekom javne rasprave provedene od 01. do 31. ožujka 2023. godine, javnosti i zainteresiranoj javnosti je omogućen uvid u prijedlog Plana upravljanja i to na:

- službenoj internetskoj stranici i u prostorijama Javne ustanove za upravljanje zaštićenim dijelovima prirode Bjelovarsko-bilogorske županije na adresi Milana Novačića 13, Čazma i to radnim danom od 8 do 13 sati (**Prilog 5.4**),
- službenoj internetskoj stranici i u prostorijama Javne ustanove za upravljanje zaštićenim dijelovima područjem Požeško-slavonske županije na adresi Županijska ulica 7, Požega i to radnim danom od 8 do 13 sati (**Prilog 5.5**)

Javno izlaganje u okviru javne rasprave o prijedlogu Plana upravljanja održano je 13. ožujka 2023. u gradu Garešnici u Hotelu Garić, Kolodvorska ulica 1 s početkom u 10:00 sati. O javnom izlaganju sastavljen je Zapisnik (**Prilog 5.6**). Sastavni dio zapisnika je i evidencija prisutnih na javnom izlaganju.

4. OČITOVANJA, PRIJEDLOZI, PRIMJEDBE NA PRIJEDLOG PLANA UPRAVLJANJA

Institucija/ Organizacija/ Pojedinci	Prijedlozi/Primjedbe	Odgovor JU PSŽ i JU BBŽ
Darko Podravec	<p>Plan upravljanja vodotok Bijeke uzvodno od Sirača do industrijske zone opisuje kao prirodno meandrirajući. Plan upravljanja ne ističe dovoljno važnost takvog vodotoka koji s okolnom buffer zonom predstavlja prirodnu retenciju kao zaštitu od bujičnih poplava naselja Sirač. Javna ustanova trebala bi uložiti napore radi educiranja lokalnog stanovništva i korisnika industrijske zone kako bi kanaliziranje tog dijela vodotoka predstavljalo ugrožavanje stanovnika naselja Sirač pospješivanjem bujičnih poplava unutar njega, te da je očuvanost u prirodnom stanju u njihovom interesu. Kako bi se popravio odnos dionika prema očuvanom krajoliku potrebno je pokrenuti proces donošenja i provođenja planova za izmještanje ili ojačavanje objekata ugroženih poplavama (prometnice, elektroenergetski zračni i kabelski vodovi, plinovod i telekomunikacijski podzemni kabeli), otkup pojedinačnih poljoprivrednih površina, stambenih i gospodarskim objekata koje su izgrađene na području ove prirodne retencije, te izgradnja kraćih nasipa uz preostale objekata kao alternativa kontraproduktivnoj izgradnji nasipa uz vodotok.</p> <p>U skladu s tim, javna ustanova treba kod lokalne samouprave inicirati nove izmjene u prostornom planu radi</p>	<p>Način i sanacija šteta kao i obrana od poplava u nadležnosti su Hrvatskih voda, koje za navedene zahvate moraju proći postupak ocjene o potrebi procjene zahvata na okoliš kao i postupak prihvatljivosti ovakvog tipa zahvata za ekološku mrežu.</p> <p>JU BBŽ i JU PSŽ u sljedećem planskom razdoblju planiraju aktivnosti edukacije dionika i korisnika prostora te bliske suradnje s Hrvatskim vodama.</p> <p>Problematika navedena u primjedbi prepoznata je od strane JU te su za istu planirane sljedeće aktivnosti:</p> <p><i>AA14 U dogovoru s HV izraditi projektni prijedlog i provesti projekt restauracije staništa vidre i lisanke;</i></p> <p><i>AB1 U dogovoru s HV izraditi tehničko rješenje za održavanje obale vodotoka na način koji ne šteti prirodnoj obalnoj biocenozi;</i></p> <p><i>AB2 Inicirati uspostavu zaštitnog pojasa drvenaste vegetacije na poljoprivrednim površinama;</i></p> <p><i>AB6 Informirati lokalno stanovništvo i korisnike o području, njegovim vrijednostima, važnosti očuvanja te mjerama očuvanja vezanim uz njegovo korištenje;</i></p> <p><i>AB7 Zajedno s lokalnim stanovništvom organizirati događaje na kojima će se promovirati zaštita prirode i očuvanje ciljnih vrsta;</i></p> <p><i>AB8 Izraditi, razvijati i distribuirati edukacijske materijale i programe o PEM-ovima i prirodnim vrijednostima područja PU;</i></p> <p><i>AB13 Poticati i surađivati na projektima iniciranim od strane lokalne zajednice koje imaju pozitivan utjecaj na ciljeve očuvanja PEM.</i></p>

Institucija/ Organizacija/ Pojedina ci	Prijedlozi/Primjedbe	Odgovor JU PSŽ i JU BBŽ
	<p>ukidanja postojećih građevinskih zona unutar buffer zone ekološke mreže kako bi se prirodna retencija zaštitila od daljnje izgradnje privatnih, gospodarskih i industrijskih objekata. Time bi se smanjile potencijalne štete od mogućih poplava na takvim građevinama jer će se graditi na sigurnijim lokacijama.</p>	<p>Također, JU BBŽ i JU PSŽ su prepoznale potrebu sudjelovanja i suradnje na izradi prostornih planova te planiraju aktivnu suradnju i sudjelovanje u procesima donošenja prostorno-planske i strateške dokumentacije (Aktivnosti BA9 <i>Aktivno sudjelovati u svim procedurama izrada prostornih planova, planova korištenja prirodnih dobara i procjena utjecaja zahvata s potencijalnim utjecajem na područja obuhvaćena PU</i> i BB10 <i>Aktivno sudjelovati u svim procedurama izrada prostornih planova, planova korištenja prirodnih dobara i procjena utjecaja zahvata s potencijalnim utjecajem na područja obuhvaćena PU</i>).</p>
Darko Podravec	<p>Iako plan upravljanja obrađuje stanje i zaštitu vodenih staništa, navodi se samo jedna riblja vrsta. U studiji utjecaja na okoliš i prirodu regulacije vodotoka Bijele iz 2009. godine navodi se: "U Bijeloj su ribe rijetke, a javljaju se isto kao u lateralnom kanalu vrste bjelica (<i>Alburnus alburnus</i>), klen (<i>Leuciscus cephalus</i>) i klenić (<i>Leuciscus leuciscus</i>)." Bilo bi u interesu zaštite ciljnih vrsta povećati sigurnost opstanka i razmnožavanja prirodno prisutnih ribljih vrsta. Ribolovna društva u Hrvatskoj plaćaju koncesije za ribolov ali su prisiljena i na skupo poribljavanje svojih vodotoka koja su u prošlosti regulirana do te mjere da desetljećima ne posjeduju prirodna mrjestilišta. Takva situacija je nepoštena prema ribolovnim društvima koja se brane postavljanjem u obrambeni položaj kreirajući negativan odnos prema prirodnim grabežljivcima na ribe, među kojima su i vidre. Kako bi se omogućio pozitivniji odnos ribolovnih društava prema prirodi, plan upravljanja vezan za restauraciju vodotoka unutar buffer</p>	<p>Uvidom u podatke ustupljene od strane MINGOR o rasprostranjenju ribljih vrsta, vrste navedene u primjedbi nisu zabilježene na području vodotoka Pakre i Bijele te pritoka.</p> <p>PU je dopunjen s zabilježenim ribljim vrstama prema zadnjim dostupnim podacima (poglavlje 2.6.).</p> <p>S obzirom na evaluaciju stanja vodotoka Pakre i Bijele, a vezano za populaciju vidre kao i poribljavanje napominjemo da je u planu navedeno sljedeće: <i>Glavni pozitivni učinak upravljanja ribolovnim vodama je poribljavanje, koje vidri osigurava hranu, a običnoj lisanki prirodnog domaćina za rasprostranjenje. Potrebno je naglasiti da je prema Nacrtu stručne podloge (Hrvatsko ihtiološko društvo, 2019), gornji tok PEM, uzvodno od Manastira Pakra izdvojen kao prioritarno područje za očuvanje populacije dunavske pastrve unutar njenog prirodnog areala u Hrvatskoj. S ciljem izbjegavanja kompeticije s nezavičajnim pastrvskim vrstama kao i genskog onečišćenja uslijed poribljavanja nezavičajnim vrstama i linijama roda <i>Salmo</i>, ukoliko se i odluči za poribljavanje, <u>ono je potrebno vršiti s mlađi iz rijeke Bijele uz stručni nadzor i konzultacijske sastanke s ribolovnim društvima.</u></i></p>

Institucija/ Organizacija/ Pojedinci	Prijedlozi/Primjedbe	Odgovor JU PSŽ i JU BBŽ
	<p>zona treba osigurati i uvjete za uspješnu obnovu barem dva prirodna mrjestilišta ribe, uz prethodno usaglašavanje dionika oko njenih lokacija koje bi trebale biti takve da ublaže fragmentiranost staništa koja se možda neće moći ublažiti planiranim rekonstrukcijama postojećih ustava i stepenica u vodotocima. Time bi se značajno smanjio financijski pritisak na ribolovna društva i omogućila otvorenija suradnja s Javnom ustanovom.</p>	<p>Nadalje, JU PSŽ i JU BBŽ planiraju surađivati s MINGOR i ŠRD na strogoj zaštiti dijela toka Bijeje uzvodno od Manastira Pakra (aktivnost AA11 <i>Prilikom redovnog nadzora na PEM provjeravati poštivanje svih propisanih mjera očuvanja i uvjeta zaštite prirode i okoliša (osobito prilikom izvođenja radova na PEM), evidentirati eventualna kršenja te o tome izvještavati nadležne službe i inspekciju).</i></p> <p>Populacije ribljih vrsta su uzete u obzir u okviru aktivnosti AA9 <i>Pratiti stanje populacije potencijalnih ribljih domaćina za običnu lisanku.</i></p>
Darko Podravec	<p>Plan upravljanja uočava prisutnost dabra kao strogo zaštićene vrste i njegov nepovoljan utjecaj na poljoprivrednu proizvodnju lokalnog stanovništva. Iz tog razloga plan upravljanja treba dopuniti edukacijom poljoprivrednika koji djeluju unutar buffer zone radi odabira uzgoja onih poljoprivrednih kultura koje dabrovima nisu izvor hrane i materijal za brane ili za sadnju zaštitnih pojaseva takvih kultura uz vodotoke ili za sadnju autohtonih brzorastućih stabala koja će dabrovima biti primamljivija za konzumaciju u odnosu na poljoprivredne kulture ili za postavljanje učinkovite zaštitne opreme za trajne poljoprivredne kulture (ograde za voćke). Poznati su primjeri iz zemalja Europske unije: https://repozitorij.vuka.hr/islandora/object/vuka:1840. Također postoji potreba za savjetovanjem i institucionalnom podrškom poljoprivrednika oko financiranja iz odgovarajućih fondova u navedene svrhe. Konačno, potrebno je osmisliti ispravan način slanja zahtjeva za</p>	<p>S obzirom na kompleksnu problematiku zaštite dabra na području RH, JU nisu trenutno u mogućnosti implementirati aktivnosti navedene u primjedbi. Napominjemo da je trenutno u izradi Plan gospodarenjem dabrom na području RH, i sve aktivnosti koje će biti donesene/predložene u tom Planu, JU planiraju provoditi na područjima za koja su nadležna za upravljanje.</p> <p>Slanje zahtjeva za naknadu troškova zbog šteta od zaštićenih vrsta/odnosno osmišljavanje nije u nadležnosti JU, ali JU planiraju u sljedećem planskom razdoblju suradnju s nadležnim ministarstvom BA1 <i>Unaprijediti komunikaciju JU PSŽ i koordinaciju s MINGOR (Upravom za zaštitu prirode) vezano uz donošenje i provedbu zakonske regulative i povećanje ovlasti nadzorne službe, BB1 Unaprijediti komunikaciju JU BBŽ i koordinaciju s MINGOR (Upravom zaštite prirode) vezano uz donošenje i provedbu zakonske regulative i povećanje ovlasti nadzorne službe koje će uključivati i ovu tematiku.</i></p> <p>Napominjemo da obje JU planiraju aktivnosti vezane uz uspostavljanje riparijske vegetacije čime bi se umanjio utjecaj dabra na poljoprivredne površine (molimo pogledati aktivnosti AB1 <i>U dogovoru s HV izraditi tehničko rješenje za održavanje obale vodotoka na način koji ne šteti</i></p>

Institucija/ Organizacija/ Pojedinci	Prijedlozi/Primjedbe	Odgovor JU PSŽ i JU BBŽ
	<p>naknadu troškova zbog šteta koje uzrokuje zakonom strogo zaštićena vrste nadležnom ministarstvu kako bi se opravdanim pritiskom povećala vjerojatnost za ostvarenje obećanja ministarstva i završio dugogodišnji rad na izradi plana za upravljanje dabrom. Ovim aktivnostima smanjila bi se vjerojatnost pojave krivolova na dabrove.</p>	<p><i>prirodnoj obalnoj biocenozi i AB2 Inicirati uspostavu zaštitnog pojasa drvenaste vegetacije na poljoprivrednim površinama).</i></p>
<p>Darko Podravec</p>	<p>Plan upravljanja postojeću hidroelektranu na vodotoku Bijela spominje samo s dvije rečenice: "Kod naselja Dereza nalazi se ustava za malu elektranu tj. bivši mlin. Hidroelektrana puštena je u rad 2014. godine, sa dvije turbine i potpuno novim upravljanjem i elektronikom." Smatramo da je u plan upravljanja potrebno unijeti više detalja o tom postrojenju, prije svega o tipu turbina koje se koriste, kakav utjecaj imaju na ribu koje prolaze kroz nju, te je li kroz njih ili oko njih osigurano uzvodno kretanje vodenih organizama. Potrebno je napraviti uvid u dokumentaciju koju je investitor ishodio prije i nakon izvođenja zahvata: lokacijske uvjete, elaborat o utjecaju zahvata na okoliš i prirodu, pripadajuća rješenja nadležnih tijela, izdane uvjete zaštite okoliša i prirode za vrijeme korištenja hidroelektrane, hidrološke zapise neposredno prije i poslije hidroelektrane, te rezultate propisanih praćenja utjecaja hidroelektrane na okoliš i prirodu od puštanja u rad do danas. U svakom slučaju plan upravljanja treba popisati uvjeta zaštite okoliša i prirode koji su utvrđeni u tim dokumentima i podržati njihovo provođenje. Ukoliko se ustanovi da su</p>	<p>U skladu s zaprimljenom primjedbom PU je dopunjen dodatnom analizom prostorno-planske dokumentacije te su sagledane postojeće i planirane male hidroelektrane na području PU (Poglavlje 3.2.3.).</p> <p>Nadalje, unutar poglavlja 3.2.2. dan je pregled svih postojećih hidromorfoloških opterećenja temeljem dostupnih podataka Hrvatskih voda o stanju vodnih tijela. Temeljem evaluacije stanja JU BBŽ i JU PSŽ mišljenja su da dodavanjem ovako opsežnih informacija u PU (kako sugerira primjedba), neće dodatno doprinijeti kvaliteti PU. Svi pritisci i prijetnje su sagledani te su propisane aktivnosti koje su u procesu izrade plana komentirane s dionicima i npr:</p> <p><i>AA1 Provesti istraživanje vidre na PEM, AA5 Izraditi studiju kojom će se utvrditi dodatni zahtjevi vezani uz dobro stanje vodnih tijela, a koji proizlaze iz ekoloških zahtjeva ciljnih vrsta područja ekološke mreže te strogo zaštićenih vrsta i ugroženih i rijetkih stanišnih tipova, vezanih uz vodene ekosustave PEM, kao i AA14 U dogovoru s HV izraditi projektni prijedlog i provesti projekt restauracije staništa vidre i lisanke, AB1 U dogovoru s HV izraditi tehničko rješenje za održavanje obale vodotoka na način koji ne šteti prirodnoj obalnoj biocenozi, AB2 Inicirati uspostavu zaštitnog pojasa drvenaste vegetacije na poljoprivrednim površinama, AB6 Informirati lokalno stanovništvo i korisnike o području,</i></p>

Institucija/ Organizacija/ Pojedinci	Prijedlozi/Primjedbe	Odgovor JU PSŽ i JU BBŽ
	<p>dosadašnja istraživanja bila nedostatna, ne postoje ili pokazuju negativan utjecaj hidroelektrane na prirodu, plan upravljanja treba predvidjeti interdisciplinarnu suradnju između vlasnika hidroelektrane, nadležne Javne ustanove, hidrologa i ihtiologa kako bi na osnovu do sada i ubuduće sakupljenih podataka o radu hidroelektrane donesli odluke, postupke i osigurali financiranje eventualno uočene potrebe za modernizacijom postrojenja hidroelektrane kroz izmjene i dopune konstrukcijskih detalja i načinu funkcioniranja u automatskom radu kako bi se osigurao biološki minimalan protok vode mimo hidroelektrane radi održavanja neprekinutosti vodotoka i migracijskih puteva vodenih organizama. Time bi se povećala sigurnost prirodne obnove ribljeg fonda uzvodno i nizvodno od hidroelektrane, a samim time i uvjeti za dugoročni opstanak vidre kao ciljne vrste. Dodatno, potrebno je kroz prostorno plansku dokumentaciju utvrditi je li predviđena i planirana izgradnja još nekih hidroelektrana na promatranom području i izvan njega. U svakom slučaju u plan upravljanja treba unesti potrebu suradnjom javne ustanove sa svim dionicima i nadležnim institucijama kako bi se pravovremeno osigurali svi potrebni uvjeti za zaštitu ekološke mreže, ako se ti novi zahvati mogu ocijeniti kao prihvatljivi za nju. Sukladno svemu navedenom potrebno je dio plana upravljanja koji se odnosi na postupke vezane za postojeće ustave i stepenicama dopuniti</p>	<p><i>njegovim vrijednostima, važnosti očuvanja te mjerama očuvanja vezanim uz njegovo korištenje, AB7 Zajedno s lokalnim stanovništvom organizirati događaje na kojima će se promovirati zaštita prirode i očuvanje ciljnih vrsta, AB8 Izraditi, razvijati i distribuirati edukacijske materijale i programe o PEM-ovima i prirodnim vrijednostima područja PU, AB13 Poticati i surađivati na projektima iniciranim od strane lokalne zajednice koje imaju pozitivan utjecaj na ciljeve očuvanja PEM).</i></p> <p>Napominjemo da je važnost suradnje JU PSŽ i JU BBŽ s dionicima (posebno Hrvatskim vodama i poljoprivrednicima) prepoznata kao važna za upravljanje ovim područjem te je predviđeno nekoliko aktivnosti s ciljem očuvanja ciljnih vrsta, ostvarenja suradnje i uspješnog upravljanja područjem (aktivnosti navedene prethodno u tekstu odgovora JU PSŽ i JU BBŽ).</p>

Institucija/ Organizacija/ Pojedinci	Prijedlozi/Primjedbe	Odgovor JU PSŽ i JU BBŽ
	detaljima koji se odnosi na hidroelektrane.	

5. PRILOZI

5.1 PRESLIK OBAVIJESTI O JAVNOM UVIDU ZA PRIJEDLOG PLANA UPRAVLJANJA PODRUČJIMA EKOLOŠKE MREŽE PAKRA I BIJELA (PU 085)

Na temelju odredbe članka 138. Zakona o zaštiti prirode (Narodne novine broj 80/13, 15/18, 14/19 i 127/19), članka 16. stavka 1., 3., i 4. i članaka 18., 19., 20. i 21. Uredbe o informiranju i sudjelovanju javnosti i zainteresirane javnosti u pitanjima zaštite okoliša (Narodne novine broj 64/08) i Odluke Upravnog vijeća o upućivanju prijedloga Plana upravljanja područjem ekološke mreže Pakra i Bijela (PU 085) na javnu raspravu, donesene 20. veljače 2023. godine na sjednici Upravnog vijeća Javne ustanove za upravljanje zaštićenim dijelovima prirode Bjelovarsko-bilogorske županije (KLASA: 352-01/23-01/2, URBROJ: 2103-75-23-2) i Odluke Upravnog vijeća o upućivanju prijedloga Plana upravljanja područjem ekološke mreže Pakra i Bijela (PU 085) na javni uvid donesene 21. veljače 2023. godine na sjednici Upravnog vijeća Javne ustanove za upravljanje zaštićenim područjem Požeško-slavonske županije (KLASA: 352-02/23-01/3, URBROJ: 2177-1-2-01-22-1), Javna ustanova za upravljanje zaštićenim područjem Požeško-slavonske županije objavljuje:

OBAVIJEST O JAVNOM UVIDU

u prijedlog Plana upravljanja područjem ekološke mreže Pakra i Bijela

1. Javni uvid u prijedlog Plana upravljanja područjem ekološke mreže Pakra i Bijela (u daljnjem tekstu: Prijedlog) započet će 01. ožujka 2023. godine i trajat će do 30. ožujka 2023. godine.
2. Javni uvid u Prijedlog može se dobiti svakog radnog dana od 8:00 do 13:00 u prostorijama:
 - Javne ustanove za upravljanje zaštićenim dijelovima prirode Bjelovarsko-bilogorske županije u Čazmi, Milana Novačića 13.
 - Javne ustanove za upravljanje zaštićenim područjem Požeško-slavonske županije, Županijska ulica 7, 34000 Požega.
3. Uvid u Prijedlog može se dobiti na internetskim stranicama:
 - Javne ustanove za upravljanje zaštićenim dijelovima prirode Bjelovarsko-bilogorske županije <https://www.zastita-prirode-bbz.hr/>,
 - Javne ustanove za upravljanje zaštićenim područjem Požeško-slavonske županije, <https://priroda-psz.hr/>,
4. Za vrijeme trajanja javnog uvida, prijedlozi, mišljenja i primjedbe javnosti dostavljaju se, zaključno s danom završetka javnog uvida, na sljedeće načine:
 - upisivanjem u knjigu primjedbi koja će biti dostupna na mjestu javnog uvida,
 - dati u zapisnik za vrijeme izlaganja,
 - dostaviti zaključno s danom javne rasprave u pisanom obliku na adrese :
 - o elektronske pošte: info@zastita-prirode-bbz.hr i zastita.prirode@pszupanija.hr
 - o Javna ustanova za upravljanje zaštićenim dijelovima prirode Bjelovarsko-bilogorske županije, Milana Novačića 13, 43240 Čazma,
 - o Javna ustanova za upravljanje zaštićenim područjem Požeško-slavonske županije, Županijska ulica 7, 34000 Požega,
5. Svi prijedlozi, mišljenja i primjedbe koji ne budu dostavljeni u roku i nisu čitko napisani, potpisani imenom i prezimenom fizičke osobe, odnosno nazivom pravne osobe s adresom podnositelja prijedloga ili primjedbe, neće se uzeti u obzir u pripremi izvješća o javnom uvidu.

6. Javno izlaganje održat će se dana 13. ožujka 2023. godine (ponedjeljak) u Garešnici, u Hotelu Garić na adresi Kolodvorska ulica 1, 43280 Garešnica s početkom u 10:00 sati.
7. Ova obavijest objavit će se na internetskim stranicama Javne ustanove za upravljanje zaštićenim dijelovima prirode Bjelovarsko-bilogorske županije i na internetskim stranicama ostalih zainteresiranih dionika.

KLASA:352-01/27-01/04

URBROJ:2178-2-3-02-28-2

Požega, 27. veljače 2023.



5.2 PRESLIK ODLUKE O UPUĆIVANJU PRIJEDLOGA PLANA UPRAVLJANJA PODRUČJIMA EKOLOŠKE MREŽE PAKRA I BIJELA (PU 085) NA JAVNU RASPRAVU – UPRAVNO VIJEĆE JUBBŽ



JAVNA USTANOVA ZA UPRAVLJANJE ZAŠTIĆENIM DIJELOVIMA PRIRODE
BJELOVARSKO - BILOGORSKE ŽUPANIJE
(JAVNA USTANOVA PRIRODA BBŽ)

Adresa: Milana Novatića 13, 43240 Čazma
Tel/Fax: 043 / 227 – 088 • Mob: 099 / 4448 – 441
E-mail: info@zasbita-priroda-bbz.hr • Web: www.zasbita-priroda-bbz.hr
OIB: 48429209642, Žiro-račun: HR8023400091110686813

KLASA : 352-01/23-01/2
URBROJ : 2013-75-23-2
Čazma, 20. veljače 2023.

Temeljem članka 138. stavak 6. i 9. Zakona o zaštiti prirode („Narodne novine“ br. 80/13, 15/18, 14/19 i 127/19) i članka 16. Statuta Javne ustanove za upravljanje zaštićenim dijelovima prirode Bjelovarsko-bilogorske županije (KLASA: 007-02/22-01/1, URBROJ: 2103-75-22-2 od 13. travnja 2022. godine - pročišćeni tekst), Upravno vijeće Javne ustanove za upravljanje zaštićenim dijelovima prirode Bjelovarsko - bilogorske županije donosi:

ODLUKU

o upućivanju prijedloga Plana upravljanja područjem ekološke mreže Pakra i Bijela (PU 085) na javnu raspravu

Članak 1.

Ovom Odlukom omogućuje se sudjelovanje javnosti i zainteresirane javnosti u postupku izrade Plana upravljanja područjem ekološke mreže Pakra i Bijela (PU 085).

Članak 2.

Prijedlog plana upravljanja iz točke 1. ove Odluke upućuje se na javnu raspravu koja uključuje objavu na internetskim stranicama, javni uvid i javno izlaganje.

Članak 3.

Javnu raspravu iz točke 2. koordiniraju i provode Javna ustanova za upravljanje zaštićenim dijelovima prirode Bjelovarsko-bilogorske županije i Javna ustanova za upravljanje zaštićenim područjem Požeško-slavonske županije (u daljnjem tekstu : Javne ustanove).

U svrhu provedbe javne rasprave Javne ustanove daju obavijest o provođenju javne rasprave na svojim službenim internetskim stranicama, te po mogućnosti i na internetskim stranicama ostalih zainteresiranih dionika najkasnije 8 (osam) dana prije početka javne rasprave.

Obavijest o provođenju javne rasprave će sadržavati :

- naznaku predmeta javne rasprave,
- datum početka i datum završetka javne rasprave,
- mjesto i vrijeme obavljanja javnog uvida,
- mjesto i vrijeme održavanja javnog izlaganja,
- rok u kojem će javnost Javnim ustanovama moći dostaviti svoja mišljenja, prijedloge i primjedbe na predmet javne rasprave

Članak 4.

Javna rasprava će trajati od 01. ožujka 2023. do 30. ožujka 2023. godine.

Članak 5.

Tijekom javne rasprave, javnosti i zainteresiranoj javnosti biti će omogućen uvid u prijedlog Plana upravljanja područjem ekološke mreže Pakra i Bijela (PU 085)

- na službenim internetskim stranicama Javnih ustanova
- u prostorijama Javnih ustanova radnim danom od 08:00 do 13:00 sati.

Članak 6.

Javno izlaganje o prijedlogu Plana upravljanja područjem ekološke mreže Pakra i Bijela (PU 085) održati će se 13. ožujka 2023. godine (ponedjeljak) sa početkom u 10:00 sati u Garešnici, Hotel Garić na adresi Kolodvorska 1, 43280 Garešnica.

Članak 7.

Prijedlozi, mišljenja i primjedbe javnosti na prijedlog Plana upravljanja područjem ekološke mreže Pakra i Bijela (PU 085) :

- upisati u knjigu primjedbi koja će biti izložena na mjestu javnog uvida,
- dati u zapisnik za vrijeme javnog izlaganja,
- dostaviti zaključno s danom javne rasprave u pisanom obliku na adresu:
 - o elektronske pošte info@zastita-prirode-bbz.hr, zastita.prirode@pszzupanija.hr,
 - o Javna ustanova za upravljanje zaštićenim dijelovima prirode Bjelovarsko-bilogorske županije, Milana Novačića 13 , 43240 Čazma
 - o Javna ustanova za upravljanje zaštićenim područjem Požeško-slavonske županije, Županijska ulica 7, 34000 Požega

Svi prijedlozi, mišljenja i primjedbe koji ne budu dostavljeni u roku i čitko napisani, neće se uzeti u obzir.

Članak 8.

Ova Odluka stupa na snagu danom donošenja.

PREDSJEDNIK UPRAVNOG VIJEĆA :

Ivica Tanjić

Tanjić



5.3 PRESLIK ODLUKE O UPUĆIVANJU PRIJEDLOGA PLANA UPRAVLJANJA PODRUČJIMA EKOLOŠKE MREŽE PAKRA I BIJELA (PU 085) NA JAVNU RASPRAVU – UPRAVNO VIJEĆE JUPSŽ



Javna ustanova za upravljanje zaštićenim područjem Požeško-slavonske županije
Županijska 7, Požega
Tel. 034/290-244
OIB: 49693572834

KLASA : 352-01/23-01/3
URBROJ : 2177-1-2-01-22-1
Požega, 21. veljače 2023.

Temeljem članka 138. stavak 6. i 9. Zakona o zaštiti prirode („Narodne novine“ br. 80/13, 15/18, 14/19 i 127/19) i članka 16. Statuta Javne ustanove za upravljanje zaštićenim područjem Požeško-slavonske županije Upravno vijeće Javne ustanove za upravljanje zaštićenim područjem Požeško-slavonske županije donosi:

ODLUKU

o upućivanju prijedloga Plana upravljanja područjima ekološke mreže uz Pakra i Bijela (PU 085) na javni uvid

Članak 1.

Ovom Odlukom omogućuje se sudjelovanje javnosti i zainteresirane javnosti u postupku izrade Plana upravljanja područjima ekološke mreže Pakra i Bijela (PU 085)

Članak 2.

Prijedlog plana upravljanja iz točke 1. ove Odluke upućuje se na javni uvid koja uključuje objavu na internetskim stranicama, javni uvid i javno izlaganje.

Članak 3.

Javni uvid iz točke 2. koordiniraju i provode Javna ustanova za upravljanje zaštićenim područjem Požeško-slavonske županije i Javna ustanova za upravljanje zaštićenim dijelovima prirode Bjelovarsko-bilogorske županije, (u daljnjem tekstu : Javne ustanove).

U svrhu provedbe javnog uvida Javne ustanove daju obavijest o provođenju javnog uvida na svojim službenim internetskim stranicama, te po mogućnosti i na internetskim stranicama ostalih zainteresiranih dionika najkasnije 8 (osam) dana prije početka javnog uvida.

Obavijest o provođenju javnog uvida će sadržavati :

- naznaku predmeta javnog uvida,
- datum početka i datum završetka javnog uvida,
- mjesto i vrijeme obavljanja javnog uvida,
- mjesto i vrijeme održavanja javnog izlaganja,
- rok u kojem će javnost Javnim ustanovama moći dostaviti svoja mišljenja, prijedloge i primjedbe na predmet javne rasprave

Članak 4.

Javni uvid će trajati od 01. ožujka 2023. do 31. ožujka 2023. godine.

Članak 5.

Tijekom javnog uvida, javnosti i zainteresiranoj javnosti biti će omogućen uvid u prijedlog Plana upravljanja područjima ekološke mreže Pakra i Bijela (PU 085) na službenim internetskim stranicama Javnih ustanova

- u prostorijama Javnih ustanova radnim danom od 08:00 do 13:00 sati.

Članak 6.

Javno izlaganje o prijedlogu Plana upravljanja područjima ekološke mreže Pakra i Bijela (PU 085) održati će se 13. ožujka 2023. godine (četvrtak) sa početkom u 10:00 sati u Garešnici, Hotel Garić na adresi Kolodvorska 1, 43280 Garešnica.

Članak 7.

Prijedlozi, mišljenja i primjedbe javnosti na prijedlog Plana upravljanja područjima ekološke mreže Pakra i Bijela (PU 085):

- upisati u knjigu primjedbi koja će biti izložena na mjestu javnog uvida,
- dati u zapisnik za vrijeme javnog izlaganja,
- dostaviti zaključno s danom javne rasprave u pisanom obliku na adresu:
 - o elektronske pošte: info@zastita-prirode-bbz.hr, zastita.prirode@pszupanija.hr,
 - o Javna ustanova za upravljanje zaštićenim dijelovima prirode Bjelovarsko-bilogorske županije, Milana Novačića 13, 43240 Čazma
 - o Javna ustanova za upravljanje zaštićenim područjem Požeško-slavonske županije Županijska 7, 34000 Požega

Svi prijedlozi, mišljenja i primjedbe koji ne budu dostavljeni u roku i čitko napisani, neće se uzeti u obzir.

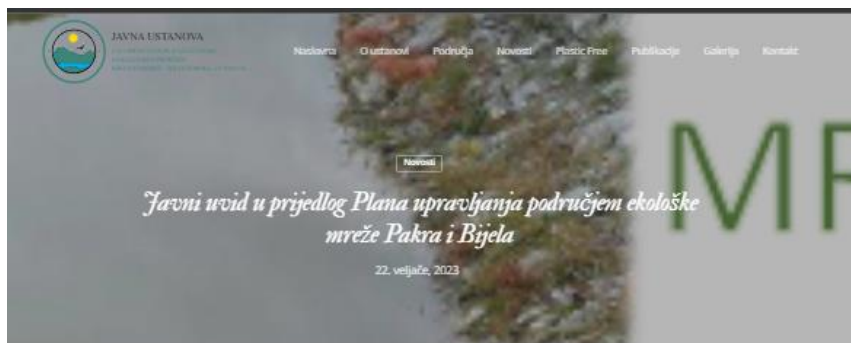
Članak 8.

Ova Odluka stupa na snagu danom donošenja.

PREDSJEDNIK UPRAVNOG VIJEĆA :
Milan Jurković



5.4 PRESLIK OBAVIJESTI O PROVOĐENJU JAVNE RASPRAVE PRIJEDLOGA PLANA UPRAVLJANJA PODRUČJIMA EKOLOŠKE MREŽE UZ ILOVU (PU 041) NA SLUŽBENOJ INTERNETSKOJ STRANICI JUBBŽ



Upravno vijeće Javne ustanove za upravljanje zaštićenim dijelovima prirode Bjelovarsko-bilogorske županije i Upravno vijeće Javne ustanove za upravljanje zaštićenim područjem Požeško-slavonske županije donijelo je Odluku o upućivanju prijedloga Plana upravljanja područjem ekološke mreže Pakra i Bijela na javnu raspravu.

Ovim Odlukama omogućuje se sudjelovanje javnosti i zainteresirane javnosti u postupku izrade Plana upravljanja područjem ekološke mreže Pakra i Bijela.

Javni uvid u prijedlog Plana upravljanja područjem ekološke mreže Pakra i Bijela (u daljnjem tekstu: Prijedlog) započet će 01. ožujka 2023. godine i trajat će do 30. ožujka 2023. godine.

Javni uvid u Prijedlog može se dobiti svakog radnog dana od 8:00 do 13:00 u prostorijama:

- Javne ustanove za upravljanje zaštićenim dijelovima prirode Bjelovarsko-bilogorske županije u Čazmi, Milana Novačića 13.
- Javne ustanove za upravljanje zaštićenim područjem Požeško-slavonske županije, Županijska ulica 7, 34000 Požege.

Uvid u Prijedlog može se dobiti na internetskim stranicama:

- Javne ustanove za upravljanje zaštićenim dijelovima prirode Bjelovarsko-bilogorske županije <https://www.zastita-prirode-bbz.hr/>
- Javne ustanove za upravljanje zaštićenim područjem Požeško-slavonske županije, <https://priroda-psz.hr/>

Za vrijeme trajanja javnog uvida, prijedlog, mišljenja i primjedbe javnosti dostavljaju se, zaključno s danom završetka javnog uvida, na sljedeće načine:

- upisivanjem u knjigu primjedbi koja će biti dostupna na mjestu javnog uvida,
- dajući u zapisnik za vrijeme izlaganja,
- dostavivši zaključno s danom javne rasprave u pisanom obliku na adresu:
- elektronske pošte: info@zastita-prirode-bbz.hr i priroda@pszupanija.hr
- Javna ustanova za upravljanje zaštićenim dijelovima prirode Bjelovarsko-bilogorske županije, Milana Novačića 13, 43240 Čazma,
- Javna ustanova za upravljanje zaštićenim područjem Požeško-slavonske županije, Županijska ulica 7, 34000 Požege,

Svi prijedlogi, mišljenja i primjedbe koji ne budu dostavljeni u roku i nisu čitko napisani, potpisani imenom i prezimenom fizičke osobe, odnosno nazivom pravne osobe s adresom podnositelja prijedloga ili primjedbe, neće se uzeti u obzir u pripremi izvješća o javnom uvidu.

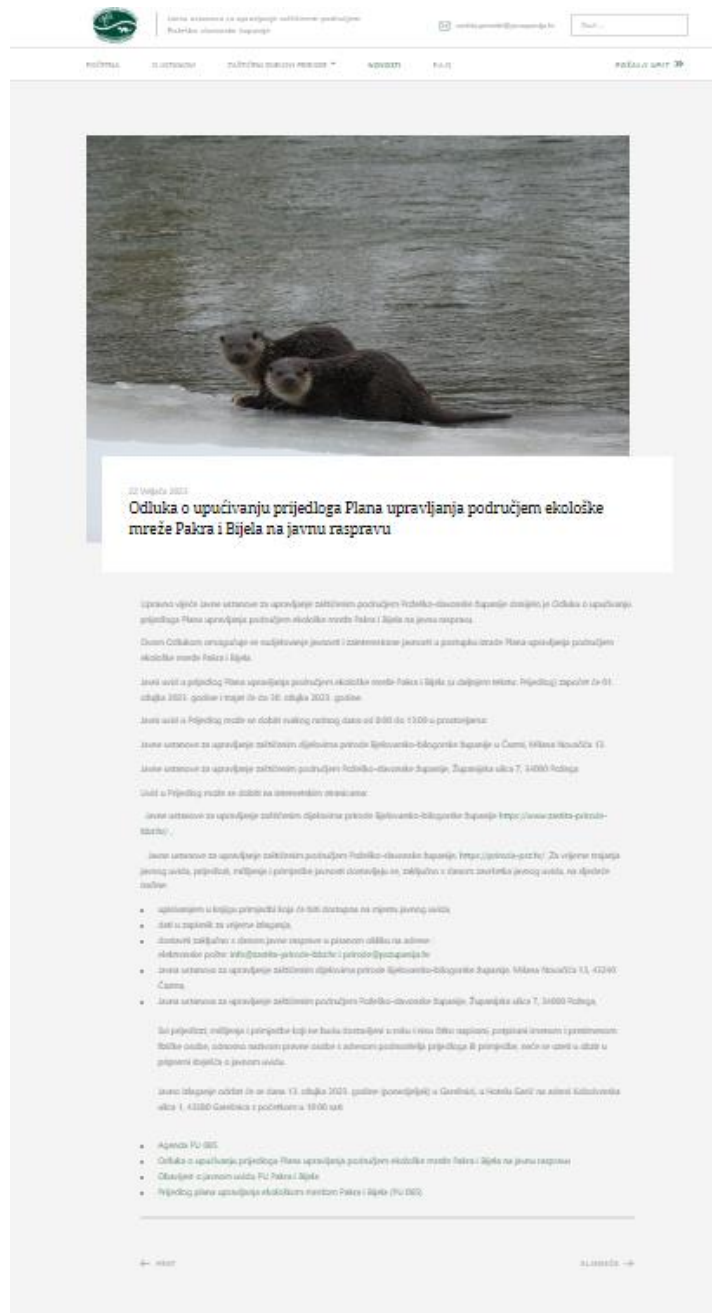
Javno izlaganje održat će se dana 13. ožujka 2023. godine (ponedjeljak) u Garešnici, u Hotelu Garić na adresi Kolodvorska ulica 1, 43280 Garešnica s početkom u 10:00 sati.

Obavijest o javnom uvidu u prijedlog Plana upravljanja područjem ekološke mreže Pakra i Bijela

Odluka o upućivanju prijedloga PU 085 na javnu raspravu JU BBŽ

Prijedlog plana upravljanja područjem ekološke mreže Pakra i Bijela (PU 085)

5.5 PRESLIK OBAVIJESTI O PROVOĐENJU JAVNE RASPRAVE PRIJEDLOGA PLANA UPRAVLJANJA PODRUČJIMA EKOLOŠKE MREŽE UZ ILOVU (PU 041) NA SLUŽBENOJ INTERNETSKOJ STRANICI JUPSŽ



5.6 ZAPISNIK S JAVNOG IZLAGANJA O PRIJEDLOGU PLANA UPRAVLJANJA PODRUČJIMA EKOLOŠKE MREŽE PAKRA I BIJELA (PU 085) ZA RAZDOBLJE OD 2023. DO 2032. GODINE

Javno izlaganje održano je **13. ožujka 2023. godine** u prostorijama Hotela Garić (Kolodvorska ulica 1, 43280 Garešnica) s početkom u 10:00 sati.

Na javnom izlaganju prisustvovalo je 12 sudionika (*Prilog 1. Preslika potpisne liste sudionika*):

Institucija/organizacija:	Ime:	Prezime:
Javna ustanova za upravljanje zaštićenim područjem Požeško-slavonske županije	Ivica	Samardić
Javna ustanova za upravljanje zaštićenim područjem Požeško-slavonske županije	Iva	Galić
Javna ustanova za upravljanje zaštićenim područjem Požeško-slavonske županije	Marija	Kovačević
Javna ustanova za upravljanje zaštićenim dijelovima prirode Bjelovarsko-bilogorske županije	Milan	Obranović
Javna ustanova za upravljanje zaštićenim dijelovima prirode Bjelovarsko-bilogorske županije	Melita	Medać Radić
Hrvatske vode – VGI Daruvar	Kristijan	Hroh
Zavod za prostorno uređenje Požeško-slavonske županije	Mladenko	Soldo
Zavod za prostorno uređenje Požeško-slavonske županije	Davor	Šarić
Javna ustanova Razvojna agencija Bjelovarsko-bilogorske županije	Ozren	Car
Particip GmbH	Fanica	Vresnik
Particip GmbH	Oleg	Antonić
Particip GmbH	Edi	Thür

Dnevni red:

- 10:00 – 10:30 Okupljanje i registracija dionika uz kavu
- 10:30 – 11:30 Uvod u javno izlaganje
- 11:30 – 12:00 Prezentacija Prijedloga Plana upravljanja
- 12:00 – 12:30 Pauza za ručak
- 12:30 – 13:30 Rasprava uz kavu

Javno izlaganje započelo je predstavljanjem ravnatelja i predstavnika Javnih ustanova koji sudjeluju u izradi ovog Plana upravljanja, a nakon toga je uslijedilo i predstavljanje dionika koji su se odazvali pozivu Javnog izlaganja.

Ravnatelj JU PSŽ, Ivica Samarđić, predstavio je Plan upravljanja, područje koje obuhvaća, razloge njegovog donošenja, vrijeme njegovog trajanja, svrhu izrade Plana upravljanja, trenutno stanje područja, broj ciljnih vrsta i stanišnih tipova, viziju područja te teme i podteme Plana, ciljeve i mjere očuvanja te aktivnosti upravljanja područjem Plana.

Nakon prezentacije i predstavljanja Plana upravljanja uslijedila je kratka rasprava.

Bilješka o raspravi se nalazi u nastavku.

Bilješka o raspravi:

Fanica Vresnik, Particip GmbH je izjavila kako su svi elementi planova predstavljeni i da je kroz izradu ovog plana evidentirana situacija na terenu te su tako dani temelji za upravljanje navedenim područjem sljedećih deset godina. Navodi da iz godine u godinu treba dodatno istraživati i planirati projekte koji bi doprinijeli zaštiti ovog područja. Također je spomenula kako pet godina nakon donošenja plana postoji mogućnost revizije samog plana ukoliko se vidi da ako je nešto planirano iz nekog razlog nije moguće ostvariti te da su se izrađivači prilikom izrade ovog Plana trudili biti realni zajedno sa Ministarstvom gospodarstva i održivog razvoja koje je cijelo vrijeme kroz izradu Plana korigiralo sve faze izrade plana. Također je navela kako Ministarstvo gospodarstva i održivog razvoja planira kroz natječaje financirati provedbu Planova upravljanja. Konstatirala je kako Javne ustanove ne mogu financirati sredstava za aktivnosti plana s obzirom na svoj proračun odnosno da ovise o proračunu županije.

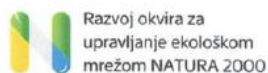
Kristijan Hroh, HV VGI Daruvar, spomenuo je da školjke u gornjem toku rijeke Pakre nema iz razloga što je u razdoblju od siječnja do travnja 2022. godine bilo oborina jednako kao u siječnju ove godine. Nadalje, navodi da nakon toga od svibnja do rujna uopće nije bilo oborina na tom području što je dovelo do toga da je cijeli tok u potpunosti ostao bez vode. Nakon devetog mjeseca je došlo do rekordnih oborina otkad je mjerenja na Daruvarskom području od 286 litara kiše što generira bujice. Spomenuo je kako je rijeka Bijela promijenila lokaciju toka u Siraču za 50 metara od prijašnjeg toka. Također se nadovezao uz problem šljunčarenja na području i rekao kako su do prije dvadesetak godina postojale lokacije gdje se redovito vadio šljunak te da je u tom periodu bilo manje poplava na nizvodnom dijelu čime je i doprinosila prisutnost šume koja je kasnije bila pretvorena u poljoprivredne površine. Navodi kako bi, kada i ako bi se jednog dana išlo u rekonstrukciju i restauraciju tog područja kako je nekad izgledalo to iziskivalo kompletno vraćanje poljoprivrednih površina u šume, rušenje nasipa što bi vjerojatno generiralo brojne probleme jer su to ogromne poljoprivredne površine na području Badljevine i dijela Gaja.

Fanica Vresnik, Particip GmbH napominje da u slučaju restauracije treba uzeti u obzir postojeće stanje u prostoru i korištenje zemljišta. Također je spomenula kako će se tablica 5.4. ukloniti iz samog PU jer se trenutno donosi nova planska dokumentacija za sektor upravljanja voda.

Ivica Samardić, ravnatelj JU PSŽ, zahvalio se okupljenima što su prisustvovali Javnom izlaganju i Participovim djelatnicima za susretljivost na izradi Plana te s time zaključio raspravu.

Javno izlaganje završilo je u 13:30.

Prilog 1. Preslika potpisne liste sudionika



POTPISNA LISTA SUDIONIKA

Javno izlaganje o Prijedlogu plana upravljanja područjima ekološke mreže Pakra i Bijela (PU 085) u sklopu projekta „Razvoj okvira za upravljanje ekološkom mrežom Natura 2000“

Mjesto održavanja : Hotel Garić, Kolodvorska ulica 1, 43280 Garešnica

Datum i vrijeme: 13.03.2023. s početkom u 10:00 sati

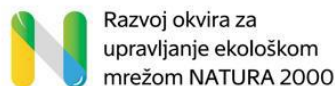
Br.	Ime i prezime	INSTITUCIJA	FUNKCIJA	E-MAIL	POTPIS
1.	Ivica Samardić	Javna ustanova za upravljanje zaštićenim područjem Požeško-slavonske županije	Ravnatelj	ivica.samardic@pszupanija.hr	
2.	Iva Galić	Javna ustanova za upravljanje zaštićenim područjem Požeško-slavonske županije	Stručni suradnik biolog	iva.galic@pszupanija.hr	
3.	Marija Kovačević	Javna ustanova za upravljanje zaštićenim područjem Požeško-slavonske županije	Glavna čuvarica prirode	marija.kovacevic@pszupanija.hr	
4.	David Huška	Javna ustanova za upravljanje zaštićenim područjem	Čuvar prirode	david.huska@pszupanija.hr	



Br.	Ime i prezime	INSTITUCIJA	FUNKCIJA	E-MAIL	POTPIS
		Požeško-slavonske županije			
5.	Milan Obradović	Javna ustanova za upravljanje zaštićenim dijelovima prirode Bjelovarsko- bilogorske županije	Glavni čuvar prirode	milan.obradovic@zastita-prirode- bbz.hr	<i>Milan Obradović</i>
6.	Melita Medač Radić	Javna ustanova za upravljanje zaštićenim dijelovima prirode Bjelovarsko- bilogorske županije	Stručna suradnica	melita.medac@zastita-prirode- bbz.hr	<i>Melita Medač Radić</i> 2/7
7.	Staša Bartoš	Hrvatske vode, VGI Darugar	Samostalni inženjer	sbartos@voda.hr	<i>Staša Bartoš</i>
8.	Mladenko Soldo	Zavod za prostorno uređenje Požeško- slavonske županije	Ravnatelj Zavoda	mladenko.soldo@pszupanija.hr	<i>Mladenko Soldo</i>
9.	Davor Šarić	Zavod za prostorno uređenje Požeško- slavonske županije	Stručni savjetnik za održivi razvoj	davor.saric@pszupanija.hr	<i>Davor Šarić</i>
10.	Ozren Čar	JURA BBŽ	Viši stručni suradnik	o.car@jurabbz.hr	<i>Ozren Čar</i>

Br.	Ime i prezime	INSTITUCIJA	FUNKCIJA	E-MAIL	POTPIS
11.	Oleg Antičić	Particip GmbH	Dodatni stručnjak za planiranje upravljanja	oleg.antonc@particip.com	<i>Oleg Antičić</i>
12.	Fanica Vresnik	Particip GmbH	Dodatna stručnjakinja za planiranje upravljanja	fanica.vresnik@particip.com	<i>Fanica Vresnik</i>
13.	Edi Thür	Particip GmbH	Asistent za planiranje	edi.thur@particip.com	<i>Edi Thür</i>
14.					
15.					
16.					
17.					
18.					
19.					

Prilog 2. Preslik prezentacije Prijedloga Plana upravljanja područjima ekološke mreže Pakra i Bijela (PU 085)



Razvoj okvira za
upravljanje ekološkom
mrežom NATURA 2000



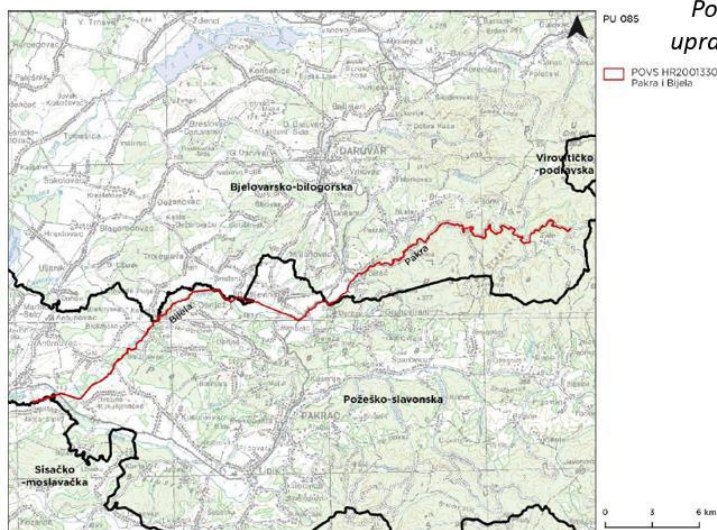
Usluga izrade planova upravljanja područjima ekološke mreže Natura 2000 i zaštićenim područjima – Grupa 2: izrada planova upravljanja iz skupine 2“

Javno izlaganje o Prijedlogu plana upravljanja područjem ekološke mreže Pakra i Bijela (PU 085)



13. ožujak 2022.





Područje obuhvaćeno planom
upravljanja / ciljne vrste i stanišni
tipovi

Slika 1. Područje obuhvaćeno Planom upravljanja (PU 085)

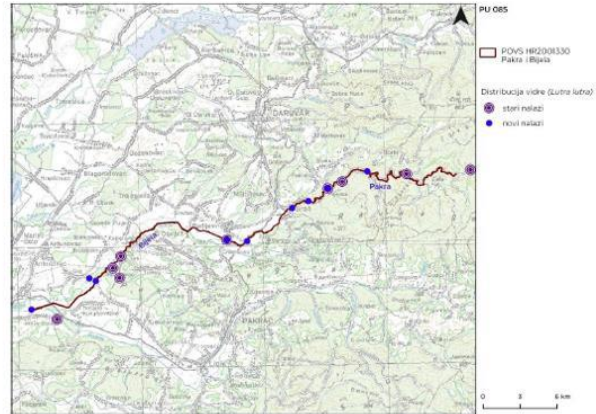
Tablica 1. Ciljne vrste na području EM HR2001330 Pakra i Bjela (Izvor: Uredba o ekološkoj mreži i nadležnostima javnih ustanova za upravljanje područjima ekološke mreže NN 80/19)

SKUPINA	HRVATSKI NAZIV	LATINSKI NAZIV
I	obična lisanka	<i>Unio crassus</i>
M	euroazijska vidra	<i>Lutra lutra</i>

Euroazijska vidra (*Lutra lutra* L)



Slika 11. Vidra *Lutra lutra* (Autor: Marija Kovačević, 2017)

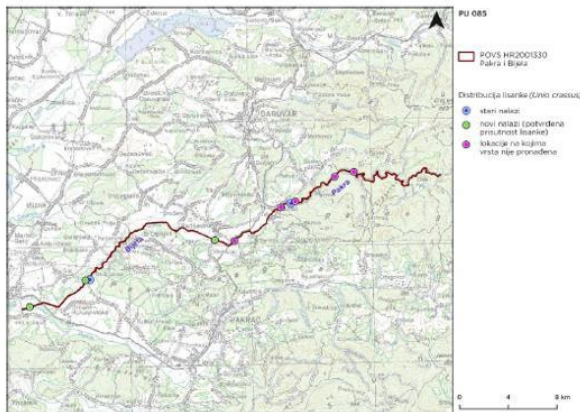


Slika 13. Lokacije na PEM Pakra i Bjela na kojima je prema tragovima utvrđena prisutnost vidre (Izvor podataka: ZZOP; MINGOR, 2021, Rožac, 2022)



Slika 12. Tragovi vidre (Izvor: JU PSŽ, 2021.)

Obična lisanka (*Unio crassus* Phillipson)



Slika 15. Prisutnost obične lisanke na PEM Pakra i Bjela (Izvor podataka: ZZOP MINGOR, 2021, Paunović, 2022)



Slika 14. Obična lisanka - *Unio crassus* na lokaciji Badjevina (Autor: Momir Paunović, 2022)

Vizija

Očuvani vodeni ekosustav Pakre i Bijele odraz je suživota lokalne zajednice i prirode.

3.2 Tema A Očuvanje prirodnih vrijednosti područja

Opći cilj teme A

Na području ekološke mreže Pakra i Bijela očuvani vodeni tokovi s obalnom vegetacijom pružaju pogodne stanišne uvjete za trajno prisustvo obične lisanke i vidre.

3.2.1 Podtema AA Ciljne vrste PEM Pakra i Bijela

3.2.1.1 Posebni cilj podteme AA

Očuvani i restaurirani vodotoci na PEM Pakra i Bijela podržavaju očuvanje obične lisanke i vidre

3.2.1.2 Pokazatelji posebnog cilja podteme AA

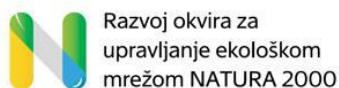
- Očuvano je 130 ha pogodnih staništa (površinskih kopnenih voda i močvarnih staništa - stajačice, tekućice, hidrofitska staništa slatkih voda te obrasle obale površinskih kopnenih voda i močvarna staništa) nužnih za održavanje populacije vrste od 7 do 10 jedinki vidre (*Lutra lutra*)
- Očuvana pogodna staništa za običnu lisanku (*Unio crassus*) (vodotoci s pješčanim i šljunkovitim dnom i vodom bogatom kisikom) unutar 51 km vodotoka

Aktivnosti Teme A - Očuvanje prirodnih vrijednosti

Kod	Aktivnosti	Pokazatelji	Prioritet	Suradnici	2023	2024	2025	2026	2027	2028	2029	2030	2031	2032	Trošak provedbe [EUR]1
JU BBŽ		Ažurirana baza podataka	3												4.000,00
Nadzor															
AA11		Izvešća o terenskih obilazaka, učestalosti koja je razmjerna procijenjenoj razini pritiska, a minimalno 2 puta godišnje (BBŽ), minimalno 6 puta godišnje (PSŽ)	1	MINGOR, DIRH, HV, ribočuvari, vodopravna inspekcija, JLS, ŠRD											2.600,00
JU PSŽ	Priikom redovnog nadzora na PEM provjeravati poštovanje svih propisanih mjera očuvanja i ujeta zaštite prirode i okoliša (osobito prilikom izvođenja radova na PEM), evidentirati eventualna kršenja te o tome izvještavati nadležne službe i inspekciju	Broj prijava u ELOO aplikaciji od strane JU PSŽ i JU BBŽ se povećava u odnosu na 2023. godinu	1												1.300,00
JU BBŽ		Smanjuje se broj zabilježenih nepoželjnih radnji u odnosu na razdoblje od 2023.-do 2026. godine	1												1.300,00
Aktivno upravljanje															
AA12		Izrađen plan uklanjanja najznačajnije invazivne flore	2												4.000,00
JU PSŽ	Izraditi i provesti plan uklanjanja najznačajnije invazivne flore	Površina ekološke mreže prekrivena invazivnom florom manja je u odnosu na onu definiranu kartiranjem iz aktivnosti AA3	2	HV, ŠRD, JLS											2.000,00
JU BBŽ		Ažurirane interne baze podataka JU i baza Zavoda za zaštitu okoliša i prirode	2												2.000,00
AA13	Utvrditi prioritetne lokacije za uklanjanje vegetacije iz zaraslih dijelova, te ukloniti vegetaciju	Identificirane su prioritetne lokacije za uklanjanje važne za očuvanje obične lisanke	3												4.000,00
JU PSŽ		Vegetacija je uklonjena sa svih identificiranih lokaliteta	3	HV, ŠRD, JLS											2.000,00
JU BBŽ		Spriječeno je daljnje zarastanje vodotoka	3												2.000,00
AA14	U dogovoru s HV izraditi projektni prijedlog i provesti projekt restauracije staništa vidre i lisanke	Izrađena je projektna prijava Započet je projekt restauracije staništa	2												11.500,00
JU PSŽ		Smanjuje se duljina kanaliziranih vodotoka u odnosu na 2023. godinu	2	HV, VS											5.000,00



Hvala na pažnji



Europska unija
Zajedno do fondova EU

