



Projekt „Razvoj okvira za upravljanje ekološkom mrežom Natura 2000“

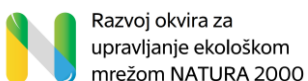
Usluga izrade planova upravljanja područjima ekološke mreže Natura 2000 i zaštićenim područjima -

Grupa 2: izrada planova upravljanja iz skupine 2 (805/02-19/15JN)

IZVJEŠĆE O PROVEDENOJ JAVNOJ RASPRAVI za

Prijedlog Plana upravljanja područjem ekološke mreže Lonča, Glogovica i Breznica (PU 8020) za razdoblje od 2023. do 2032. godine

Osijek, 18. svibnja 2023.



Projekt „Razvoj okvira za upravljanje ekološkom mrežom Natura 2000“
financiran je iz Europskog kohezijskog fonda kroz Operativni program Konkurentnost i kohezija.

SADRŽAJ

1. OPĆE INFORMACIJE	2
1.1 PODACI O PREDMETU JAVNE RASPRAVE	3
1.2. PODACI O JAVNOM UVIDU I JAVNOM IZLAGANJU	4
2. OČITOVANJA, PRIJEDLOZI, PRIMJEDBE NA PRIJEDLOG PLANA UPRAVLJANJA.....	4
3. PRILOZI	5
3.1 PRESLIK ODLUKE O UPUĆIVANJU PRIJEDLOGA PLANA UPRAVLJANJA PODRUČJEM EKOLOŠKE MREŽE LONĐA, GLOGOVICA I BREZNICA (PU 8020) NA JAVNU RASPRAVU – JU PSŽ.	5
3.2 PRESLIK ODLUKE O UPUĆIVANJU PRIJEDLOGA PLANA UPRAVLJANJA PODRUČJEM EKOLOŠKE MREŽE LONĐA, GLOGOVICA I BREZNICA (PU 8020) NA JAVNU RASPRAVU – JU BPŽ.	7
3.3 PRESLIK ODLUKE O UPUĆIVANJU PRIJEDLOGA PLANA UPRAVLJANJA PODRUČJEM EKOLOŠKE MREŽE LONĐA, GLOGOVICA I BREZNICA (PU 8020) NA JAVNU RASPRAVU – JU OBŽ	9
3.4 PRESLIK OBAVIJESTI O PROVOĐENJU JAVNE RASPRAVE PRIJEDLOGA PLANA UPRAVLJANJA PODRUČJEM EKOLOŠKE LONĐA, GLOGOVICA I BREZNICA (PU 8020) – JU PSŽ.....	11
3.5 PRESLIK OBAVIJESTI O PROVOĐENJU JAVNE RASPRAVE PRIJEDLOGA PLANA UPRAVLJANJA PODRUČJEM EKOLOŠKE LONĐA, GLOGOVICA I BREZNICA (PU 8020) – JU BPŽ.....	13
3.6 PRESLIK OBAVIJESTI O PROVOĐENJU JAVNE RASPRAVE PRIJEDLOGA PLANA UPRAVLJANJA PODRUČJEM EKOLOŠKE LONĐA, GLOGOVICA I BREZNICA (PU 8020) – JU OBŽ.....	16
3.7. PRESLIK ZAPISNIKA S JAVNOG IZLAGANJA PRIJEDLOGA PLANA UPRAVLJANJA PODRUČJEM EKOLOŠKE MREŽE LONĐA, GLOGOVICA I BREZNICA (PU 8020).....	19
3.8. FOTODOKUMENTACIJA S JAVNOG IZLAGANJA PRIJEDLOGA PLANA UPRAVLJANJA PODRUČJEM EKOLOŠKE MREŽE LONĐA, GLOGOVICA I BREZNICA (PU 8020)	52

1. OPĆE INFORMACIJE

Temeljem članka 138. stavak 6. i 9. Zakona o zaštiti prirode („Narodne novine“ br. 80/13, 15/18, 14/19 i 127/19) i članka 16. Statuta Javne ustanove za upravljanje zaštićenim područjem Požeško-slavonske županije Upravno vijeće Javne ustanove za upravljanje zaštićenim područjem Požeško-slavonske županije na sjednici održanoj dana 29. Ožujka 2023 donosi: ODLUKU o upućivanju prijedloga Plana upravljanja područjem ekološke mreže Londža, Glogovica, Breznica (PU 8020) (KLASA : 352-02/23-01/3 URBROJ : 2177-1-2-01-23-1) na javni uvid (Prilog 3.1).

Temeljem članka 138. Zakona o zaštiti prirode stavak 6. i 9. (Narodne novine, broj 80/13, 15/18, 14/19,127/19) i članka 15. Statuta Javne ustanove za upravljanje zaštićenim dijelovima prirode Brodsko-posavske županije – Natura Slavonica (Službeni vjesnik Brodsko-posavske županije, broj 25/2014) te Odluke o upućivanju Nacrta Plana upravljanja područjem ekološke mreže Lonđa, Glogovica i Breznica (PU 8020) na javnu raspravu donesene na 13. sjednici Upravnog vijeća Javne ustanove za upravljanje zaštićenim dijelovima prirode Brodsko-posavske županije – Natura Slavonica održanoj 13. travnja 2023. godine (KLASA: 351-01/23-01/25, URBROJ: 2178-1-27-01-23-2) Javna ustanova za upravljanje zaštićenim dijelovima Brodsko-posavske županije – Natura Slavonica (u daljnjem tekstu Javne ustanove Natura Slavonica) objavljuje početak Javne rasprave u postupku donošenja Plana upravljanja područjem ekološke mreže Lonđa, Glogovica i Breznica (PU 8020) (Prilog 3.2)

Temeljem članka 16. stavak 3. Uredbe o informiranju i sudjelovanju javnosti i zainteresirane javnosti u pitanjima zaštite okoliša („Narodne novine“ broj 64/08.), a u svezi članka 4. Odluke o upućivanju Prijedloga Plana upravljanja područjem ekološke mreže Lonđa, Glogovica i Breznica u javnu raspravu od 30. ožujka 2023. godine (KLASA: 352-05/23-01/4, URBROJ: 2158-76-01-23-01), Javna ustanova Agencija za upravljanje zaštićenim prirodnim vrijednostima na području Osječko-baranjske županije objavljuje Obavijest o provođenju javne rasprave Prijedloga Plana upravljanja područjem ekološke mreže Lonđa, Glogovica i Breznica (Prilog 3.3).

1.1 PODACI O PREDMETU JAVNE RASPRAVE

Plana upravljanja područjem ekološke mreže Lonđa, Glogovica i Breznica (PU 8020) izrađen je u sklopu projekta „Razvoj okvira za upravljanje ekološkom mrežom Natura 2000“ financiranog iz Europskog kohezijskog fonda kroz Operativni program Konkurentnost i kohezija. Stručna podrška izradi Plana upravljanja osigurana je kroz ugovor “805/02-19/15JN: „Usluga izrade planova upravljanja područjima ekološke mreže Natura 2000 i zaštićenim područjima – Grupa 2: izrada planova upravljanja iz skupine 2“

Naručitelj usluge: Ministarstvo gospodarstva i održivog razvoja, Uprava za zaštitu okoliša i Prirode,

Zavod za zaštitu okoliša i prirode

Izvršitelj: Particip GmbH

Jedinica za provedbu projekt: WYG savjetovanje d.o.o.

Nositelj izrade plana upravljanja: Javna ustanova za upravljanje zaštićenim područjem Požeško-slavonske županije, Javna ustanova za upravljanje zaštićenim dijelovima Brodsko-posavske županije – Natura Slavonica, Javna ustanova Agencija za upravljanje zaštićenim prirodnim vrijednostima na području Osječko – baranjske županije)

Prema Smjernicama za planiranje upravljanja zaštićenim područjima i/ili područjima ekološke mreže (Verzija 1.1. UNDP, 2020), Ministarstva gospodarstva i održivog razvoja, a sukladno odredbama članka 138. Zakona o zaštiti prirode (Narodne novine broj 80/13, 15/18, 14/19 i 127/19) i Uredbe o informiranju i sudjelovanju javnosti i zainteresirane javnosti u pitanjima zaštite okoliša (NN 64/08) na službenim stranicama Javne ustanove za upravljanje zaštićenim područjem Požeško-slavonske županije, Javne ustanove za upravljanje zaštićenim dijelovima Brodsko-posavske županije – Natura Slavonica te Javne ustanove Agencije za upravljanje zaštićenim prirodnim vrijednostima na području Osječko – baranjske županije te u javnom oglasniku „ Glas Slavonije“ objavljena je Obavijest o provođenju javne rasprave Prijedloga Plana upravljanja područjem ekološke mreže Lonđa, Glogovica i Breznica (PU 8020) kojom je javnost i zainteresirana javnost informirana o vremenskom trajanju javne rasprave, načinu sudjelovanja javnosti s prijedlozima, mišljenima i primjedbama, javnom uvidu u prijedlog Plana upravljanja te terminu održavanja Javnog izlaganja (Prilog 3.4, Prilog 3.5, Prilog 3.6).

1.2. PODACI O JAVNOM UVIDU I JAVNOM IZLAGANJU

Tijekom javne rasprave provedene od 17. travnja 2023. godine do 17. svibnja 2023. godine, javnosti i zainteresiranoj javnosti je omogućen uvid u Prijedlog plana upravljanja i to na:

- službenoj internetskoj stranici i u prostorijama Javne ustanove za upravljanje zaštićenim područjem Požeško-slavonske županije na adresi Županijska ulica 7, Požega i to radnim danom od 8:00 do 13:00 sati (Prilog 3.4)
- službenoj internetskoj stranici i u prostorijama Javne ustanove Natura Slavonica na adresi Petra Krešimira IV br. 1, Slavonski Brod i to radnim danom od 8:00 do 13:00 sati (Prilog 3.5)
- službenoj internetskoj stranici i u prostorijama Javne ustanove Agencije za upravljanje zaštićenim prirodnim vrijednostima na području Osječko – baranjske županije na adresi Županijska ulica 4/III, Osijek i to radnim danom od 8:00 do 14:00 sati (Prilog 3.6)

Javno izlaganje u okviru javne rasprave o prijedlogu Plana upravljanja, održano je 5. svibnja 2023. u naselju Kondrić u Lovačkoj kući Kondri, Kondrić b.b., 31411 Trnava s početkom u 10:00 sati. O javnom izlaganju sastavljen je Zapisnik (Prilog 3.3.). Sastavni dio zapisnika je i evidencija prisutnih na javnom izlaganju.

2. OČITOVANJA, PRIJEDLOZI, PRIMJEDBE NA PRIJEDLOG PLANA UPRAVLJANJA

U roku označenom u objavi javne rasprave na prijedlog Plana upravljanja nije bilo očitovanja, prijedloga niti primjedbi.

3. PRILOZI

3.1 PRESLIK ODLUKE O UPUĆIVANJU PRIJEDLOGA PLANA UPRAVLJANJA PODRUČJEM EKOLOŠKE MREŽE LONĐA, GLOGOVICA I BREZNICA (PU 8020) NA JAVNU RASPRAVU – JU PSŽ



Javna ustanova za upravljanje zaštićenim područjem Požeško-slavonske županije
Županijska 7, Požega
Tel. 034/290-244
OIB: 49693572834

KLASA : 352-02/23-01/3
URBROJ : 2177-1-2-01-23-1
Požega, 29. ožujka 2023.

Temeljem članka 138. stavak 6. i 9. Zakona o zaštiti prirode („Narodne novine“ br. 80/13, 15/18, 14/19 i 127/19) i članka 16. Statuta Javne ustanove za upravljanje zaštićenim područjem Požeško-slavonske županije Upravno vijeće Javne ustanove za upravljanje zaštićenim područjem Požeško-slavonske županije donosi:

ODLUKU

o upućivanju prijedloga Plana upravljanja područjem ekološke mreže Londža, Glogovica, Breznica (PU 8020) na javni uvid

Članak 1.

Ovom Odlukom omogućuje se sudjelovanje javnosti i zainteresirane javnosti u postupku izrade Plana upravljanja područjima ekološke mreže Londža, Glogovica, Breznica (PU 8020)

Članak 2.

Prijedlog plana upravljanja iz točke 1. ove Odluke upućuje se na javni uvid koja uključuje objavu na internetskim stranicama, javni uvid i javno izlaganje.

Članak 3.

Javni uvid iz točke 2. koordiniraju i provode Javna ustanova za upravljanje zaštićenim područjem Požeško-slavonske županije, Javna ustanova Agencija za upravljanje zaštićenim prirodnim vrijednostima na području Osječko-baranjske županije, Javna ustanova za upravljanje zaštićenim dijelovima prirode Brodsko-posavske županije – Natura Slavonica (u daljnjem tekstu : Javne ustanove).

U svrhu provedbe javnog uvida Javne ustanove daju obavijest o provođenju javnog uvida na svojim službenim internetskim stranicama, te po mogućnosti i na internetskim stranicama ostalih zainteresiranih dionika najkasnije 8 (osam) dana prije početka javnog uvida.

Obavijest o provođenju javnog uvida će sadržavati :

- naznaku predmeta javnog uvida,
- datum početka i datum završetka javnog uvida,
- mjesto i vrijeme obavljanja javnog uvida,
- mjesto i vrijeme održavanja javnog izlaganja,

- rok u kojem će javnost Javnim ustanovama moći dostaviti svoja mišljenja, prijedloge i primjedbe na predmet javne rasprave

Članak 4.

Javni uvid će trajati od 17.04.2023. do 17.05.2023. godine.

Članak 5.

Tijekom javnog uvida, javnosti i zainteresiranoj javnosti biti će omogućen uvid u prijedlog Plana upravljanja područjima ekološke mreže Londža, Glogovica, Breznica (PU 8020)

- na službenim internetskim stranicama Javnih ustanova
- u prostorijama Javnih ustanova radnim danom od 08:00 do 13:00 sati.

Članak 6.

Javno izlaganje o prijedlogu Plana upravljanja područjima ekološke mreže Londža, Glogovica, Breznica (PU 8020) održati će se 05. svibnja 2023. (petak) sa početkom u 10:00 sati u Lovačka kuća Kondrić, Kondrić bb, 31411 Trnava

Članak 7.

Prijedlozi, mišljenja i primjedbe javnosti na prijedlog Plana upravljanja područjima ekološke mreže Londža, Glogovica, Breznica (PU 8020)

- upisati u knjigu primjedbi koja će biti izložena na mjestu javnog uvida,
- dati u zapisnik za vrijeme javnog izlaganja,
- dostaviti zaključno s danom javne rasprave u pisanom obliku na adresu:
 - o elektronske pošte: zastita.prirode@pszupanija.hr, info@obz-zastita-prirode.hr, zastita.prirode@bpz.hr
 - o Javna ustanova za upravljanje zaštićenim područjem Požeško-slavonske županije
Županijska 7, 34000 Požega
 - o Javna ustanova Agencija za upravljanje zaštićenim prirodnim vrijednostima na području Osječko-baranjske županije, Županijska 4/III, 31000 Osijek
 - o Javna ustanova za upravljanje zaštićenim dijelovima prirode Brodsko-posavske županije – Natura Slavonica, Petra Krešimira IV. br. 1, 35000 Slavonski Brod

Svi prijedlozi, mišljenja i primjedbe koji ne budu dostavljeni u roku i čitko napisani, neće se uzeti u obzir.

Članak 8.

Ova Odluka stupa na snagu danom donošenja.

PREDSJEDNIK UPRAVNOG VIJEĆA :
Milan Jurković

3.2 PRESLIK ODLUKE O UPUĆIVANJU PRIJEDLOGA PLANA UPRAVLJANJA PODRUČJEM EKOLOŠKE MREŽE LONĐA, GLOGOVICA I BREZNICA (PU 8020) NA JAVNU RASPRAVU – JU BPŽ



Javna ustanova za upravljanje zaštićenim dijelovima prirode
Brodsko-posavske županije - Natura Slavonica
Petra Krešimira IV br.1, 35 000 Slavonski Brod

Temeljem članka 138. Zakona o zaštiti prirode stavak 6. i 9. (Narodne novine, broj 80/13, 15/18, 14/19,127/19) i članka 15. Statuta Javne ustanove za upravljanje zaštićenim dijelovima prirode Brodsko-posavske županije – Natura Slavonica (Službeni vjesnik Brodsko-posavske županije, broj 25/2014), Upravno vijeće Javne ustanove za upravljanje zaštićenim dijelovima prirode Brodsko-posavske županije – Natura Slavonica (u daljnjem tekstu JUNS) na 13. sjednici održanoj 13. travnja 2023. godine donosi

ODLUKU

o upućivanju **Nacrta Plana upravljanja područjem ekološke mreže Lonđa, Glogovica i Breznica (PU 8020) u razdoblju 17.04.2023. do 17.05.2023. godine na javnu raspravu**, a javno izlaganje održati će se 05.05.2023. godine u 10:00 sati u Lovačkoj kući Kondrić (Kondrić b.b., 31411 Trnava).

Članak 1.

Ovom odlukom omogućuje se sudjelovanje javnosti i zainteresirane javnosti u postupku izrade Plana upravljanja područjem ekološke mreže Lonđa, Glogovica i Breznica (PU 8020) (u daljnjem tekstu Plan).

Članak 2.

Nacrt Plana upućuje se na javnu raspravu koja uključuje objavu na internetskim stranicama, javni uvid i javno izlaganje.

Članak 3.

Javnu raspravu iz točke 2. koordinira i provodi JUNS (*Javna ustanova za upravljanje zaštićenim dijelovima prirode Brodsko-posavske županije – Natura Slavonica*).

U svrhu provedbe javne rasprave JUNS daje obavijest o provođenju javne rasprave na svojim službenim internetskim stranicama.

Obavijest o provođenju javne rasprave će sadržavati:

- naznaku predmeta javne rasprave,
- datum početka i datum završetka javne rasprave,
- mjesto i vrijeme obavljanja javnog uvida,
- mjesto i vrijeme održavanja javnog izlaganja,
- rok u kojem će javnost JUNS moći dostaviti svoja mišljenja, prijedloge i primjedbe na predmet javne rasprave

Članak 4.

Javna rasprava će trajati od 17. travnja 2023. do 17. svibnja 2023. godine.

Članak 5.

Javno izlaganje o Nacrtu Plana održati će se 05. svibnja 2023. godine s početkom u 10:00 sati u Lovačkoj kući Kondrić (Kondrić b.b., 31411 Trnava).

Članak 6.

Tijekom javne rasprave, javnosti i zainteresiranoj javnosti biti će omogućen uvid u Nacrt

Plana:

- na službenim internetskim stranicama JUNS www.natura-slavonica.hr.
- u prostoriji JUNS radnim danom od 08:00 do 13:00 sati.

Članak 7.

Prijedlozi, mišljenja i primjedbe javnosti na Prijedloga Plana moći će se:

- upisati u knjigu primjedbi koja će biti izložena na mjestu javnog uvida,
- dati u zapisnik za vrijeme javnog izlaganja,
- dostaviti za vrijeme trajanja javne rasprave, a zaključno sa zadnjim danom javne rasprave u pisanom obliku na adrese:
 - elektronske pošte : zastita.prirode@bpz.hr
 - Javna ustanova za upravljanje zaštićenim dijelovima prirode Brodsko – posavske županije – Natura Slavonica, Petra Krešimira IV br.1, 35 000 Slavonski Brod

Svi prijedlozi, mišljenja i primjedbe koji ne budu dostavljeni u roku i čitko napisani, neće se uzeti u obzir.

Članak 8.

Ova Odluka stupa na snagu danom donošenja.

KLASA: 351-01/23-01/25

URBROJ: 2178-1-27-01-23-2

Slavonski Brod 13. travnja 2023. godine



Predsjednik Upravnog vijeća:

Ivan Kulić, ing. sig.

3.3 PRESLIK ODLUKE O UPUĆIVANJU PRIJEDLOGA PLANA UPRAVLJANJA PODRUČJEM EKOLOŠKE MREŽE LONĐA, GLOGOVICA I BREZNICA (PU 8020) NA JAVNU RASPRAVU – JU OBŽ



J.U. AGENCIJA
ZA UPRAVLJANJE
ZAŠTIČENIM
PRIRODNIM
VRIJEDNOSTIMA
NA PODRUČJU OSEČKO-
BARANJSKE ŽUPANIJE

Temeljem članka 138. stavak 6. Zakona o zaštiti prirode („Narodne novine“ broj 80/13., 15/18., 14/19. i 127/19.) i članka 19. Statuta Javne ustanove Agencije za upravljanje zaštićenim prirodnim vrijednostima na području Osječko-baranjske županije („Županijski glasnik“ broj 5/06., 6/10., 1/14. i 12/19.), a u svezi članka 16. stavak 1. i 3. te članaka 18., 19., 20. i 21. Uredbe o informiranju i sudjelovanju javnosti i zainteresirane javnosti u pitanjima zaštite okoliša („Narodne novine“ broj 64/08. i 80/13.), Upravno vijeće Javne ustanove Agencije za upravljanje zaštićenim prirodnim vrijednostima na području Osječko-baranjske županije donijelo je na 14. sjednici održanoj 30. ožujka 2023. godine

ODLUKU

o upućivanju Prijedloga Plana upravljanja područjem ekološke mreže Lonđa, Glogovica i Breznica na javnu raspravu

Članak 1.

Ovom Odlukom omogućuje se sudjelovanje javnosti i zainteresirane javnosti u postupku izrade Prijedloga Plana upravljanja područjem ekološke mreže Lonđa, Glogovica i Breznica.

Članak 2.

Prijedlog Plana upravljanja iz točke 1. Ove Odluke upućuje se na javnu raspravu koja uključuje objavu na internetskim stranicama, javni uvid i javno izlaganje.

Članak 3.

Javna rasprava trajat će 30 (trideset) dana, počevši od 17. travnja 2023. godine do 17. svibnja 2023. godine.

Članak 4.

Javnu raspravu koordinira i provodi Javna ustanova Agencija za upravljanje zaštićenim prirodnim vrijednostima na području Osječko – baranjske županije. U svrhu provedbe javne rasprave Javna ustanova Agencija za upravljanje zaštićenim prirodnim vrijednostima na području Osječko – baranjske županije daje obavijest o provođenju javne rasprave na internetskoj stranici Javne ustanove Agencije za upravljanje zaštićenim prirodnim vrijednostima na području Osječko-baranjske županije (<http://www.obz-zastita-prirode.hr/>) i dnevnom tisku („Glas Slavonije“).

Članak 5.

Javni uvid u Prijedlog Plana upravljanja područjem ekološke mreže Lonđa, Glogovica i Breznica, javnost i zainteresirana javnost može obaviti u prostorijama Javne ustanove Agencije za upravljanje zaštićenim prirodnim vrijednostima na području Osječko – baranjske županije, svakim radnim danom od 8:00 do 14:00 sati, na adresi: Županijska 4/III, 31000 Osijek i na internetskoj stranici Javne ustanove Agencije za upravljanje zaštićenim prirodnim vrijednostima na području Osječko – baranjske županije (<http://www.obz-zastita-prirode.hr/>).



J.U. AGENCIJA
ZA UPRAVLJANJE
ZAŠTIĆENIM
PRIRODNI
VRIJEDNOSTIMA
NA PODRUČJU OSJEČKO-
BARANJSKE ŽUPANIJE

Članak 6.

Javno izlaganje Prijedloga Plana upravljanja područjem ekološke mreže Londa, Glogovica i Breznica održat će se 05. svibnja 2023. godine u 10:00 sati u Lovačkoj kući Kondrić, na adresi: Kondrić b.b. 31411 Trnava.

Članak 7.

Tijekom javnog izlaganja nazočna javnost i zainteresirana javnost može postavljati pitanja o Prijedlogu Plana upravljanja na koja usmeno ili u pisanom obliku odgovaraju predstavnici izrađivača Plana upravljanja područjem ekološke mreže Londa, Glogovica i Breznica.

Članak 8.

Javnost i zainteresirana javnost svoja mišljenja, primjedbe i prijedloge na Prijedlog Plana upravljanja područjem ekološke mreže Londa, Glogovica i Breznica može dati u zapisnik za vrijeme javnog izlaganja, upisati u knjigu primjedbi koja će biti izložena na mjestu javnog uvida ili dostaviti u pisanom obliku, na adresu: Županijska 4/III, 31000 Osijek, s naznakom „Očitovanje na Prijedlog Plana upravljanja“ i putem elektroničke pošte: info@obz-zastita-prirode.hr, zaključno s 17. svibnja 2023. godine. Primjedbe i prijedlozi koji ne budu dostavljeni u roku i nisu čitko napisani, neće se uzeti u razmatranje.

Članak 9.

Ova Odluka stupa na snagu danom donošenja.

KLASA: 352-05/23-01/4
URBROJ: 2158-76-01-23-01
Osijek, 30. ožujka 2023.

PREDSJEDNIK UPRAVNOG VIJEĆA

prof. dr. sc. Srećko Tomas



3.4 PRESLIK OBAVIJESTI O PROVOĐENJU JAVNE RASPRAVE PRIJEDLOGA PLANA UPRAVLJANJA PODRUČJEM EKOLOŠKE LONĐA, GLOGOVICA I BREZNICA (PU 8020) – JU PSŽ

Na temelju odredbe članka 138. Zakona o zaštiti prirode (Narodne novine broj 80/13, 15/18, 14/19 i 127/19), članka 16. stavka 1., 3., i 4. i članaka 18., 19., 20. i 21. Uredbe o informiranju i sudjelovanju javnosti i zainteresirane javnosti u pitanjima zaštite okoliša (Narodne novine broj 64/08) i Odluke Upravnog vijeća o upućivanju prijedloga Plana upravljanja područjem ekološke mreže Lonđa, Glogovica, Breznica (PU 8020) na javnu raspravu, donesene 29. ožujka 2023. godine na sjednici Upravnog vijeća Javne ustanove za upravljanje zaštićenim područjem Požeško-slavonske županije (KLASA : 352-02/23-01/3, URBROJ : 2177-1-2-01-23-1), Javna ustanova za upravljanje zaštićenim područjem Požeško-slavonske županije objavljuje:

OBAVIJEST O JAVNOM UVIDU

u prijedlog Plana upravljanja područjem ekološke mreže Lonđa, Glogovica, Breznica (PU 8020)

1. Javni uvid u prijedlog Plana upravljanja područjem ekološke mreže Lonđa, Glogovica, Breznica (u daljnjem tekstu: Prijedlog) započet će 17. travnja 2023. godine i trajat će do 17. svibnja 2023. godine.
2. Javni uvid u Prijedlog može se dobiti svakog radnog dana od 8:00 do 13:00 u prostorijama:
 - Javne ustanove za upravljanje zaštićenim područjem Požeško-slavonske županije, Županijska ulica 7, 34000 Požega.
 - Javne ustanove Agencija za upravljanje zaštićenim prirodnim vrijednostima na području Osječko-baranjske županije, Županijska 4/III, 31000 Osijek
 - Javne ustanove za upravljanje zaštićenim dijelovima prirode Brodsko-posavske županije – Natura Slavonica, Petra Krešimira IV. br. 1, 35000 Slavonski Brod
3. Uvid u Prijedlog može se dobiti na internetskim stranicama:
 - Javne ustanove za upravljanje zaštićenim područjem Požeško-slavonske županije, <https://priroda-psz.hr/>
 - Javne ustanove Agencija za upravljanje zaštićenim prirodnim vrijednostima na području Osječko-baranjske županije <https://www.obz-zastita-prirode.hr/>
 - Javna ustanova za upravljanje zaštićenim dijelovima prirode Brodsko-posavske županije – Natura Slavonica <https://www.natura-slavonica.hr/> ,
4. Za vrijeme trajanja javnog uvida, prijedlozi, mišljenja i primjedbe javnosti dostavljaju se, zaključno s danom završetka javnog uvida, na sljedeće načine:
 - upisivanjem u knjigu primjedbi koja će biti dostupna na mjestu javnog uvida,
 - dati u zapisnik za vrijeme izlaganja,
 - dostaviti zaključno s danom javne rasprave u pisanom obliku na adrese :
 - o elektronske pošte: zastita.prirode@pszupanija.hr , zastita.prirode@bpz.hr i info@obz-zastita-prirode.hr,
 - o Javna ustanova za upravljanje zaštićenim područjem Požeško-slavonske županije, Županijska ulica 7, 34000 Požega,

- Javna ustanova za upravljanje zaštićenim dijelovima prirode Brodsko-posavske županije – Natura Slavonica, Petra Krešimira IV. br. 1, 35000 Slavonski Brod
 - Javna ustanova Agencija za upravljanje zaštićenim prirodnim vrijednostima na području Osječko-baranjske županije, Županijska 4/III, 31000 Osijek
5. Svi prijedlozi, mišljenja i primjedbe koji ne budu dostavljeni u roku i nisu čitko napisani, potpisani imenom i prezimenom fizičke osobe, odnosno nazivom pravne osobe s adresom podnositelja prijedloga ili primjedbe, neće se uzeti u obzir u pripremi izvješća o javnom uvidu.
 6. Javno izlaganje o prijedlogu Plana upravljanja područjima ekološke mreže Londža, Glogovica, Breznica (PU 8020) održati će se 05. svibnja 2023. (petak) sa početkom u 10:00 sati u Lovačka kuća Kondrić, Kondrić bb, 31411 Trnava
 7. Ova obavijest objavit će se na internetskim stranicama Javne ustanove za upravljanje zaštićenim područjem Požeško-slavonske županije.

KLASA: 352-02/23-01/3
 URBROJ: 2177-1-2-01-23-3
 Požega, 07.04. 2023.

RAVNATELJ:
 dr.sc. Ivica Samardić



Javna ustanova za upravljanje zaštićenim područjem
Požeško-slavonske županije

✉ zastita.prirode@pszupanija.hr

Traži...

POČETNA
O USTANOVIMA
ZAŠTIĆENI DIJELOVI PRIRODE ▾
NOVOSTI
F.A.Q
POŠALJI UPIT >>



07 Travanj 2023

Odluka o upućivanju prijedloga Plana upravljanja područjem ekološke mreže Londža, Glogovica, Breznica na javnu raspravu

3.5 PRESLIK OBAVIJESTI O PROVOĐENJU JAVNE RASPRAVE PRIJEDLOGA PLANA UPRAVLJANJA PODRUČJEM EKOLOŠKE LONĐA, GLOGOVICA I BREZNICA (PU 8020) – JU BPŽ



Javna ustanova za upravljanje zaštićenim dijelovima prirode
Brodsko-posavske županije - Natura Slavonica
Petra Krešimira IV br.1, 35 000 Slavonski Brod

Temeljem članka 138. Zakona o zaštiti prirode stavak 6. i 9. (Narodne novine, broj 80/13, 15/18, 14/19,127/19) i članka 15. Statuta Javne ustanove za upravljanje zaštićenim dijelovima prirode Brodsko-posavske županije – Natura Slavonica (Službeni vjesnik Brodsko-posavske županije, broj 25/2014) te Odluke o upućivanju Nacrta Plana upravljanja područjem ekološke mreže Lonđa, Glogovica i Breznica (PU 8020) na javnu raspravu donesene na 13. sjednici Upravnog vijeća Javne ustanove za upravljanje zaštićenim dijelovima prirode Brodsko-posavske županije – Natura Slavonica održanoj 13. travnja 2023. godine (KLASA: 351-01/23-01/25, URBROJ: 2178-1-27-01-23-2) Javna ustanova za upravljanje zaštićenim dijelovima Brodsko-posavske županije – Natura Slavonica (u daljnjem tekstu Javne ustanove Natura Slavonica) objavljuje početak

JAVNE RASPRAVE **u postupku donošenja Plana upravljanja područjem ekološke mreže Lonđa,** **Glogovica i Breznica (PU 8020)**

Članak 1.

Nacrt Plana upravljanja područjem ekološke mreže Lonđa, Glogovica i Breznica (PU 8020) (u daljnjem tekstu Nacrt Plana) upućuje se na javnu raspravu u trajanju od 17.04.2023. do 17.05.2023., a koja uključuje objavu na internetskim stranicama, javni uvid i javno izlaganje.

Članak 2.

Javna rasprava i javni uvid održavat će se u prostorijama Javne ustanove Natura Slavonica (na adresi Petra Krešimira IV. br. 1, Slavonski Brod) radnim danom od 08:00 do 13:00 sati od 17. travnja 2023. do 17. svibnja 2023.

Javno izlaganje održati će se 05.05.2023. godine u 10:00 sati u Lovačkoj kući Kondrić (Kondrić b.b., 31411 Trnava).

Članak 3.

Javnu raspravu iz točke 2. koordinira i provodi Javna ustanova Natura Slavonica.

Članak 4.

Tijekom javne rasprave, javnosti i zainteresiranoj javnosti biti će omogućen uvid u Nacrt Plana na:

- na službenim internetskim stranicama Javne ustanove Natura Slavonica www.natura-slavonica.hr.
- u prostorijama Javne ustanove Natura Slavonica (na adresi Petra Krešimira IV. br. 1, Slavonski Brod) radnim danom od 08:00 do 13:00 sati.

Članak 5.

Javno izlaganje o Nacrtu Plana održati će se 05.05.2023. godine u 10:00 sati u Lovačkoj kući Kondrić (Kondrić b.b., 31411 Trnava).

Članak 6.

Prijedlozi, mišljenja i primjedbe javnosti na Nacrt Plana moći će se:

- upisati u knjigu primjedbi koja će biti izložena na mjestu javnog uvida,
- dati u zapisnik za vrijeme javnog izlaganja,
- dostaviti za vrijeme trajanja javne rasprave, a zaključno sa zadnjim danom javne rasprave u pisanom obliku na adrese:
 - elektronske pošte : zastita.prirode@bpz.hr
 - Javna ustanova za upravljanje zaštićenim dijelovima prirode Brodsko – posavske županije – Natura Slavonica, Petra Krešimira IV br.1, 35 000 Slavonski Brod

Svi prijedlozi, mišljenja i primjedbe koji ne budu dostavljeni u roku i čitko napisani, neće se uzeti u obzir.

KLASA: 351-01/23-01/25
URBROJ: 2178-1-27-01-23-3
Slavonski Brod, 13. travanj 2023. godine



Ravnatelj Javne ustanove:

Branimir Vujčić, mag. ing. agr.

JAVNA USTANOVA ZA UPRAVLJANJE ZAŠTIĆENIM DIJELOVIMA PRIRODE
BRODSKO-POSAVSKE ŽUPANIJE – NATURA SLAVONICA



Zakoni i propisi



Pravo na pristup informacijama



Financijska izvješća



Nabave i natječaji

Plan upravljanja područjem ekološke mreže Lonča, Glogovica i Breznica (PU 8020), obavijest o javnoj raspravi u postupku donošenja plana

Detalji

Napisao/la: Super User

Kategorija: [Javne rasprave](#)

Objavljeno: 14 Travanj 2023

Hitova: 55



Javna ustanova za upravljanje zaštićenim dijelovima prirode

Brodsko-posavske županije - Natura Slavonica

Petra Krešimira IV br.1, 35 000 Slavonski Brod

Temeljem članka 138. Zakona o zaštiti prirode stavak 6. i 9. (Narodne novine, broj 80/13, 15/18, 14/19,127/19) i članka 15. Statuta Javne ustanove za upravljanje zaštićenim dijelovima prirode Brodsko-posavske županije – Natura Slavonica (Službeni vjesnik Brodsko-posavske županije, broj 25/2014) te Odluke o upućivanju Nacrta Plana upravljanja područjem ekološke mreže Lonča, Glogovica i Breznica (PU 8020) na javnu raspravu donesene na 13. sjednici Upravnog vijeća Javne ustanove za upravljanje zaštićenim dijelovima prirode Brodsko-posavske županije – Natura Slavonica održanoj 13. travnja 2023. godine (KLA SA: 351-01/23-01/25, URBROJ: 2178-1-27-01-23-2) Javna ustanova za upravljanje zaštićenim dijelovima Brodsko-posavske županije – Natura Slavonica (u daljnjem tekstu Javne ustanove Natura Slavonica) objavljuje početak

Javne rasprave u postupku donošenja
Plana upravljanja područjem ekološke mreže Lonča, Glogovica i Breznica (PU 8020)

3.6 PRESLIK OBAVIJESTI O PROVOĐENJU JAVNE RASPRAVE PRIJEDLOGA PLANA UPRAVLJANJA PODRUČJEM EKOLOŠKE LONĐA, GLOGOVICA I BREZNICA (PU 8020) – JU OBŽ

Temeljem članka 16. stavak 3. Uredbe o informiranju i sudjelovanju javnosti i zainteresirane javnosti u pitanjima zaštite okoliša („Narodne novine“ broj 64/08.), a u svezi članka 4. Odluke o upućivanju Prijedloga Plana upravljanja područjem ekološke mreže Londa, Glogovica i Breznica u javnu raspravu od 30. ožujka 2023. godine (KLASA: 352-05/23-01/4, URBROJ: 2158-76-01-23-01), Javna ustanova Agencija za upravljanje zaštićenim prirodnim vrijednostima na području Osječko-baranjske županije objavljuje

Obavijest o provođenju javne rasprave Prijedloga Plana upravljanja područjem ekološke mreže Londa, Glogovica i Breznica

Javna rasprava za Prijedloga Plan upravljanja područjem ekološke mreže Londa, Glogovica i Breznica (u daljnjem tekstu: Prijedlog Plana upravljanja) provodi se javnim uvidom i javnim izlaganjem, a koje traje od 30 dana od 17. travnja 2023. godine do 17. svibnja 2023. godine.

Tijekom javne rasprave, javnosti i zainteresiranoj javnosti omogućen je uvid u Prijedlog Plana upravljanja i to:

1. Na internetskoj stranici Javne ustanove Agencije za upravljanje zaštićenim prirodnim vrijednostima na području Osječko-baranjske županije: (<http://www.obz-zastita-prirode.hr/>).
2. U prostorijama Javne ustanove Agencije za upravljanje zaštićenim prirodnim vrijednostima na području Osječko-baranjske županije, na adresi: Županijska 4/III, 31000 Osijek, i to radnim danom od 8:00 do 14:00 sati.

Za vrijeme trajanja javne rasprave, javnost i zainteresirana javnost svoja mišljenja, primjedbe i prijedloge na Prijedlog Plana upravljanja, zaključno s danom završetka javne rasprave, može:

- dati u zapisnik za vrijeme javnog izlaganja,
- upisati u knjigu primjedbi koja će biti izložena na mjestu javnog uvida,
- dostaviti u pisanom obliku na adresu: Javna ustanova Agencija za upravljanje zaštićenim prirodnim vrijednostima na području Osječko-baranjske županije, Županijska 4/III, 31000 Osijek, s naznakom „Očitovanje na Prijedlog Plana upravljanja“ i
- dostaviti putem elektroničke pošte: info@obz-zastita-prirode.hr.

te može postavljati pitanja o Prijedlogu Plana upravljanja na koja usmeno ili u pisanom obliku odgovaraju predstavnici izrađivača Plana upravljanja područjem ekološke mreže Londa, Glogovica i Breznica.

Svi prijedlozi, mišljenja i primjedbe koji ne budu dostavljeni u roku i čitko napisani neće se uzeti u obzir u pripremi izvješća o javnoj raspravi.

Javno izlaganje Prijedloga plana upravljanja održat će se 05. svibnja 2023. godine (petak), s početkom u 10:00 sati, u Lovačkoj kući Kondrić, na adresi: Kondrić b.b, 31411, Tmava.

Svi zainteresirani koji žele sudjelovati na javnom izlaganju mogu se prijaviti na e-mail adresu: info@obz-zastita-prirode.hr, najkasnije do utorka, 2. svibnja 2023. godine.

Ova obavijest objavit će se na internetskoj stranici Javne ustanove Agencije za upravljanje zaštićenim prirodnim vrijednostima na području Osječko-baranjske županije: (<http://www.obz-zastita-prirode.hr/>) i dnevnom tisku („Glas Slavonije“).

RAVNATELJ:

Igor Ružička, dipl. iur.



JAVNA USTANOVA
AGENCIJA ZA UPRAVLJANJE ZAŠTIĆENIM
PRIRODNIM VRIJEDNOSTIMA NA PODRUČJU
OSJEČKO-BARANJSKE ŽUPANIJE

+385 31 200 425
info@obz-zastita-prirode.hr

[Naslovna](#) [Aktualno](#) [O nama](#) [Projekti](#) [Zakoni i pravilnici](#) [Dokumenti](#) [Kontakt](#)

Aktualno

Nalazite se ovdje: [Naslovna](#) / [Aktualno](#) / [Obavijest o javnoj raspravi Lonča Glogovica Breznica](#)

Obavijest o javnoj raspravi Lonča Glogovica Breznica

06. travnja 2023.

Obavijest o provođenju javne rasprave Prijedloga Plana upravljanja područjem ekološke mreže Lonča, Glogovica i Breznica

Temeljem članka 16. stavak 3. Uredbe o informiranju i sudjelovanju javnosti i zainteresirane javnosti u pitanjima zaštite okoliša („Narodne novine“ broj 64/08.), a u svezi članka 4. Odluke o upućivanju Prijedloga Plana upravljanja područjem ekološke mreže Lonča, Glogovica i Breznica u javnu raspravu od 30. ožujka 2023. godine (KLASA: 352-05/23-01/4, URBROJ: 2158-76-01-23-01), Javna ustanova Agencija za upravljanje zaštićenim prirodnim vrijednostima na području Osječko-baranjske županije objavljuje

**Obavijest o provođenju javne rasprave
Prijedloga Plana upravljanja područjem ekološke mreže Lonča, Glogovica i Breznica**

Temeljem članaka 16. stavak 3. Uredbe o informiranju i sudjelovanju javnosti i zainteresirane javnosti u pitanjima zaštite okoliša ("Narodne novine" broj 64/08.), a u svezi članka 4. Odluke o upućivanju Prijedloga Plana upravljanja područjem ekološke mreže Lonča, Glogovica i Breznica u javnu raspravu od 30. ožujka 2023. godine (KLASA: 352-05/23-01/4, URBROJ: 2158-76-01-23-01), Javna ustanova Agencija za upravljanje zaštićenim prirodnim vrijednostima na području Osječko-baranjske županije objavljuje

OBAVIJEST O PROVOĐENJU JAVNE RASPRAVE

Prijedloga Plana upravljanja područjem ekološke mreže Lonča, Glogovica i Breznica

Javna rasprava za Prijedloga Plan upravljanja područjem ekološke mreže Lonča, Glogovica i Breznica (u daljnjem tekstu: Prijedlog Plana upravljanja) provodi se javnim uvidom i javnim izlaganjem, a koje traje od 30 dana od 17. travnja 2023. godine do 17. svibnja 2023. godine.

Tijekom javne rasprave, javnosti i zainteresiranoj javnosti omogućen je uvid u Prijedlog Plana upravljanja i to:

1. Na internetskoj stranici Javne ustanove Agencije za upravljanje zaštićenim prirodnim vrijednostima na području Osječko-baranjske županije: (<http://www.obz-zastita-prirode.hr/>);
2. U prostorijama Javne ustanove Agencije za upravljanje zaštićenim prirodnim vrijednostima na području Osječko-baranjske županije, na adresi: **Županijska 4/III, 31000 Osijek**, i to radnim danom od 8.00 do 14.00 sati.

Za vrijeme trajanja javne rasprave, javnost i zainteresirana javnost svoja mišljenja, primjedbe i prijedloge na Prijedlog Plana upravljanja, zaključno s danom završetka javne rasprave, može:

- dati u zapisnik za vrijeme javnog izlaganja,
- upisati u knjigu primjedbi koja će biti izložena na mjestu javnog uvida,
- dostaviti u pisanom obliku na adresu: **Javna ustanova Agencija za upravljanje zaštićenim prirodnim vrijednostima na području Osječko-baranjske županije, Županijska 4/III, 31000 Osijek**, s naznakom "Očitovanje na Prijedlog Plana upravljanja" i
- dostaviti putem elektroničke pošte: info@obz-zastita-prirode.hr,

te može postavljati pitanja o Prijedlogu Plana upravljanja na koja usmeno ili u pisanom obliku odgovaraju predstavnici izrađivača Plana upravljanja područjem ekološke mreže Lonča, Glogovica i Breznica.

Svi prijedlozi, mišljenja i primjedbe koji ne budu dostavljeni u roku i čitko napisani neće se uzeti u obzir u pripremi izvješća o javnoj raspravi.

Javno izlaganje Prijedloga plana upravljanja održat će se 05. svibnja 2023. godine (petak), s početkom u 10.00 sati, u Lovačkoj kući Kondrić, na adresi: **Kondrić b.b, 31411, Trnava**.

Svi zainteresirani koji žele sudjelovati na javnom izlaganju mogu se prijaviti na e-mail adresu: info@obz-zastita-prirode.hr, najkasnije do utorka, 2. svibnja 2023. godine.

Ova obavijest objavit će se na internetskoj stranici Javne ustanove Agencije za upravljanje zaštićenim prirodnim vrijednostima na području Osječko-baranjske županije: (<http://www.obz-zastita-prirode.hr/>) i dnevnom tisku ("Glas Slavonije").

RAVNATELJ:
Igor Ružička, dipl. iur.

3.7. PRESLIK ZAPISNIKA S JAVNOG IZLAGANJA PRIJEDLOGA PLANA UPRAVLJANJA PODRUČJEM EKOLOŠKE MREŽE LONĐA, GLOGOVICA I BREZNICA (PU 8020)

ZAPISNIK

s javnog izlaganja o Prijedlogu Plana upravljanja područjem ekološke mreže Lonđa, Glogovica i Breznica (PU 8020) za razdoblje od 2023. do 2032. godine

Javno izlaganje održano je **05. svibnja 2023. godine** u Lovačkoj kući Kondrić (Kondrić b.b., 31411 Trnava) s početkom u 10:00 sati.

Na Javnom izlaganju prisustvovalo je 23 sudionika (*Prilog 1. Preslik potpisne liste sudionika*):

Institucija/Organizacija	Ime	Prezime
Javna ustanova Agencija za upravljanje zaštićenim prirodnim vrijednostima na području Osječko – baranjske županije	Željka	Vrebac
Javna ustanova Agencija za upravljanje zaštićenim prirodnim vrijednostima na području Osječko – baranjske županije	Ivana	Pavasović
Javna ustanova Agencija za upravljanje zaštićenim prirodnim vrijednostima na području Osječko – baranjske županije	Gojko	Kvesić
Javna ustanova Agencija za upravljanje zaštićenim prirodnim vrijednostima na području Osječko – baranjske županije	Davor	Ilić
Javna ustanova za upravljanje zaštićenim dijelovima prirode Brodsko-posavske županije - Natura Slavonica	Vesna	Andrić
Javna ustanova za upravljanje zaštićenim dijelovima prirode Brodsko-posavske županije - Natura Slavonica	Mario	Pavičić
Javna ustanova za upravljanje zaštićenim dijelovima prirode Brodsko-posavske županije - Natura Slavonica	Branimir	Vujičić
Javna ustanova za upravljanje zaštićenim područjem Požeško-slavonske županije	Ivica	Samardžić
Javna ustanova za upravljanje zaštićenim područjem Požeško-slavonske županije	Marija	Kovačević
Javna ustanova za upravljanje zaštićenim područjem Požeško-slavonske županije	Iva	Galić
Javna ustanova za upravljanje zaštićenim područjem Požeško-slavonske županije	Marija	Grizelj - Paulić

Institucija/Organizacija	Ime	Prezime
Hrvatske vode	Emil	Dereš
Hrvatske vode	Josip	Kuterovac
Općina Levanjska Varoš	Slavko	Tidlačka
Poljoprivredna zadruga „Branitelji – eko“	Ankica	Ćurić
Hrvatske šume	Mario	Batori
Hrvatske šume	Darko	Kapetan
Hrvatske šume	Darko	Cvijić
OPG Lašak	Nataša	Lašak
OPG Herner	Željko	Herner
Particip GmbH	Oleg	Antonić
Particip GmbH	Fanica	Vresnik
Particip GmbH	Tomislav	Mandir

Dnevni red: Registracija sudionika uz kavu

Prezentacija Plana upravljanja

Stanka za ručak

Rasprava i kava

Nakon okupljanja sudionika, u uvodnom dijelu Javnog izlaganja o Prijedlogu Plana upravljanja, ravnatelj Javne ustanove za upravljanje zaštićenim područjem Požeško-slavonske županije **Ivica Samardić** pozdravio je okupljene sudionike.

Nakon toga, ravnatelj JU PSŽ **Ivica Samardić**, viša savjetnica za stručna pitanja **Ivana Pavasović** iz JU OBŽ i stručna savjetnica **Vesna Andrić** iz JU BPŽ održali su prezentaciju o Prijedlogu Plana upravljanja područjem ekološke mreže Lonča, Glogovica i Breznica (PU 8020) (*Prilog 2. Preslik prezentacije Prijedloga Plana upravljanja*).

Nakon prezentacija, uslijedila je pauza za ručak, a poslije toga rasprava uz kavu. Bilješke o raspravi nalaze se u nastavku.

Bilješke o raspravi:

Ivica Samardžić (JU PSŽ) otvorilo je raspravu zahvalivši se svim sudionicima na dolasku te ih zamolila da ukoliko ih imaju, iznesu komentare ili pitanja vezano za PU 077.

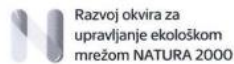
Nataša Lašak, vlasnica **OPG Lašak** komentirala je stanje područja kod sela Mikalovci. Komentirala je kako je su problem otpadne vode koje se slijevaju iz brda te se nakupljaju uz nasip. Što se tiče vidri, ima ih te se može vidjeti 7 jedinki vidre u jednom ribnjaku u blizini Lonđe, a zabilježeni su slučajevi i stradavanja vidre u prometu. Naglasila je kako je problem nedostatak zemljišta za otkup te prenamjena oranica u livade te smatra da treba uvesti da se katastarske kulture ne mogu mijenjati (prenamjena iz rataske u voćarsku).

Slavko Tidlačka, načelnik općine **Levanjska Varoš**, pozdravio je izradu Plana upravljanja te potiče projekte zaštite prirode na području svoje općine. Napominje kako je problem u ovim krajevima depopulacija te izgradnja akumulacija može doprinijeti poboljšanju stanja kako bioraznolikosti tako i povratku stanovništva. Poljoprivreda ne može dati prinose kao nekada, ljudi su se prilagodili uzgoju kultura koje mogu uspjeti. Napominje da je stanje vidre dobro te da se može vidjeti kroz šetnje prirodom uz Breznicu i Lonđu, bilo je slučajeva i odstrjela vidre te smatra da će izgradnjom akumulacija broj vidri porasti. Također smatra kako bi bilo dobro uvesti poticaje za štete nastale od vidre vlasnicima ribnjaka.

Josip Kuturovac, iz **Hrvatskih voda**, podržava izradu Plana upravljanja te izražava volju za suradnju s Javnom ustanovom u postizanju željenog stanja područja.

Javno izlaganje završilo je u 13:30 sati.

Prilog 1. Preslik potpisne liste sudionika



POTPISNA LISTA SUDIONIKA

Javno izlaganje Prijedloga Plana upravljanja područjem ekološke mreže Londa, Glogovica i Breznica (Grupa 2) (šifra: PU 8020) u sklopu projekta „Razvoj okvira za upravljanje ekološkom mrežom Natura 2000“

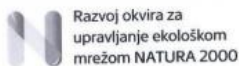
Mjesto održavanja: Lovačka kuća Kondrić, UŠP Osijek, Kondrić d.d., 31 411 Kondrić

Datum i vrijeme: 05. svibanj 2023. u 10:00 sati

R.BR	IME I PREZIME	INSTITUCIJA	FUNKCIJA	E-MAIL	POTPIS
1.	Dean Pinjuh	Hrvatske šume, Šumarinja Slavonski Brod	Upravitelj šumarije	dean.pinjuh@hrsume.hr	/
2.	Damir Jelić	Hrvatske šume, UŠP Nova Gradiška	Rukovoditelj Odjela za ekologiju i zaštitu šuma	damir.jelic@hrsume.hr	/
3.	Emil Dereš	Hrvatske vode, VGI za mali sliv Biđ-Bosut Vinkovci	Voditelj ispostave	emil.deres@voda.hr	<i>Emil Dereš</i>
4.	Josip Kuterovac	Hrvatske vode, VGI za mali sliv Biđ-Bosut Vinkovci	Viši samostalni inženjer	jkuterovac@voda.hr	<i>Josip Kuterovac</i>
5.	Vesna Andrić	JU BPŽ	stručni savjetnik biolog	vesna.andric1@gmail.com	<i>Vesna Andrić</i>
6.	Davor Ilić	JU OBŽ	Motritelj	davor.ilic@obz-zastita-prirode.hr	<i>Davor Ilić</i>



Projekt „Razvoj okvira za upravljanje ekološkom mrežom Natura 2000“ financiran je iz Europskog kohezijskog fonda kroz Operativni program Konkurentnost i kohezija.



R.BR	IME I PREZIME	INSTITUCIJA	FUNKCIJA	E-MAIL	POTPIS
7.	Gojko Kvesić	JU OBŽ	Čuvar prirode	gojko.kvesic@obz-zastita-prirode.hr	<i>Gojko Kvesić</i>
8.	Igor Ružička	JU OBŽ	Ravnatelj	igor.ruzicka@obz-zastita-prirode.hr	/
9.	Ivana Pavasović	JU OBŽ	Viši savjetnik za stručna pitanja	ivana.pavasovic@obz-zastita-prirode.hr	<i>Ivana Pavasović</i>
10.	Ivica Jozić	JU OBŽ	Čuvar prirode	ivica.jozic@obz-zastita-prirode.hr	/
11.	Renata Forjan	JU OBŽ	Viša stručna savjetnica za turizam i projekte	renata.forjan@obz-zastita-prirode.hr	/
12.	Tomislav Kordi	JU OBŽ	Viši savjetnik za pravne poslove	tomislav.kordi@obz-zastita-prirode.hr	/
13.	Željka Vrebac	JU OBŽ	Savjetnik za stručna pitanja	zeljka.vrebac@obz-zastita-prirode.hr	<i>Željka Vrebac</i>
14.	Iva Galić	JU PSŽ	Stručni suradnik	iva.galic@pszupanja.hr	<i>Iva Galić</i>
15.	Ivica Samardić	JU PSŽ	Ravnatelj	ivica.samardic@pszupanja.hr	<i>Ivica Samardić</i>
16.	Marija Kovačević	JU PSŽ	Glavni čuvar prirode	marija.kovacevic@pszupanja.hr	<i>Marija Kovačević</i>
17.	Marijana Grizelj Paulić	JU PSŽ	Administrativno-računovodstveni referent	marijana.grizelj-paulic@pszupanja.hr	<i>Marijana Grizelj Paulić</i>

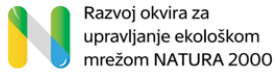


Projekt „Razvoj okvira za upravljanje ekološkom mrežom Natura 2000“ financiran je iz Europskog kohezijskog fonda kroz Operativni program Konkurentnost i kohezija.

R.BR	IME I PREZIME	INSTITUCIJA	FUNKCIJA	E-MAIL	POTPIS
18.	Ivana Kiščinal	JU ŽRA OBŽ	Savjetnik za provedbu OP KIK i pomorstvo i ribarstvo te programa ruralnog razvoja	ivana.kiscinal@obz.hr	/
19.	Slavko Tidlačka	Općina Levanjska Varoš	Općinski načelnik	opcina.levanjska.varos@gmail.com	<i>Slavko Tidlačka</i>
20.	Fanica Vresnik	Particip Gmbh	Dodatna stručnjakinja za facilitaciju	fanica.vresnik@particip.com	<i>Fanica Vresnik</i>
21.	Oleg Antonić	Particip Gmbh	Stručnjak za planiranje	oleg.antonic@particip.com	<i>Oleg Antonić</i>
22.	Tomislav Mandir	Particip GmbH	Asistent za planiranje	tomislav.mandir@particip.com	<i>Tomislav Mandir</i>
23.	Ankica Čurić	PZ Branitelj Eko	Komercijalna službenica	info@branitelj-eko.hr	<i>Ankica Čurić</i>
24.	MARIO BATOVI	HRVATSKO ŠUMARSTVO	ODGOVORNI ZAŠTOVAŠ	mario.batovi@hrsumar.hr	<i>Mario Batovi</i>
25.	MARIJA LAJAL	OPG LAJAL	POSREDOVAČ	marija.lajal@opg-lajal.com	<i>Marija Lajal</i>
26.	Željko Kerović	OPG HERZEG	POSREDOVAČ	zkerovic@gmail.com	<i>Željko Kerović</i>
27.	DARKO KAPETAN	HRVATSKO ŠUMARSTVO	STRUČNJAK ZA PLANIRANJE	darko.kapetan@hrsumar.hr	<i>Darke Kapetan</i>
28.	DARKO ČURČIĆ	HT UJP OS	POSREDOVAČ	dcko.curcic@ht.hr	<i>Darke Čurčić</i>

R.BR	IME I PREZIME	INSTITUCIJA	FUNKCIJA	E-MAIL	POTPIS
29.	MARIO PAVIČIĆ	JU US	V. stručnjak	mario.pavicic@ju-us.hr	<i>Mario Pavičić</i>
30.	B. Vojnić	-11-	POSREDOVAČ		<i>B. Vojnić</i>
31.					
32.					
33.					
34.					
35.					
36.					
37.					
38.					
39.					
40.					

Prilog 2. Preslik prezentacije Prijedloga Plana upravljanja područjem ekološke mreže Lonča, Glogovica i Breznica (PU 8020)



Usluga izrade planova upravljanja područjima ekološke mreže Natura 2000 i zaštićenim područjima – Grupa 2: izrada planova upravljanja iz skupine 2

Javno izlaganje o Prijedlogu plana upravljanja područjem ekološke mreže Lonča, Glogovica i Breznica (PU 8020)



Lovački dom Kondrić
5. svibnja 2023.



Dnevni red javnog izlaganja

Vrijeme	Teme
10:00 – 10:30	• Registracija sudionika uz kavu
10:30 – 12:00	• Prezentacija Plana upravljanja
12:00 – 13:00	• Stanka za ručak
13:00 -13:30	• Rasprava i kava

Plan upravljanja (PU)

Plan upravljanja zaštićenim područjem i/ili područjem ekološke mreže akt je planiranja kojim se **utvrđuje stanje područja** te se **određuju ciljevi upravljanja/očuvanja, aktivnosti** za postizanje ciljeva i **pokazatelji provedbe** plana

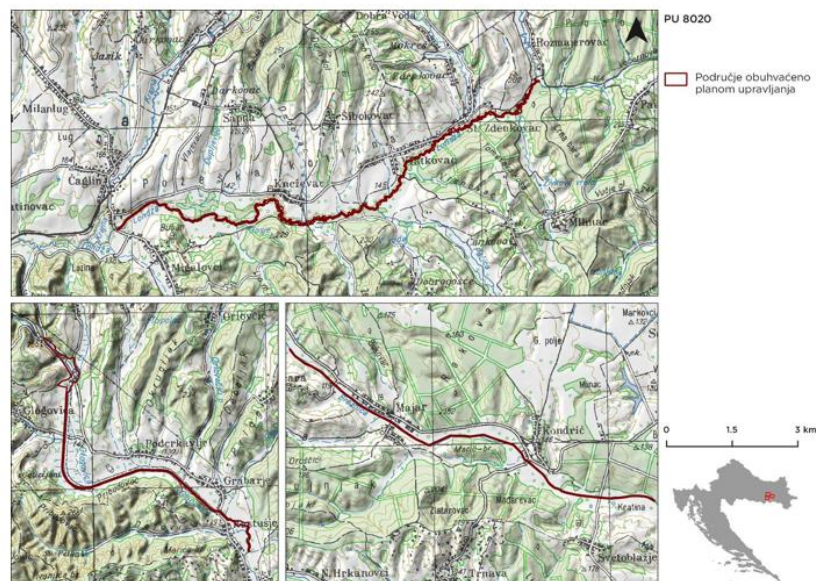


Razdoblje donošenja plana:
→ 10 godina
Mogućnost izmjene i/ili dopune
→ nakon 5 godina

Proces izrade plana upravljanja

- Plan upravljanja (PU) izrađen je u sklopu projekta: „Razvoj okvira za upravljanje ekološkom mrežom Natura 2000”
- Projekt je financiran iz Operativnog programa Konkurentnosti i kohezija 2014. – 2020.
- Korisnik projekta je **Ministarstvo gospodarstva i održivog razvoja (MINGOR)**
- Suradnici projekta su Javne ustanove koje upravljaju zaštićenim područjima i područjima ekološke mreže
- PU izradila je radna grupa za planiranje koju čine:
 - Djelatnici JU PSŽ, JU BPŽ i JU OBŽ
 - Predstavnici Ministarstva gospodarstva i održivog razvoja (UZP, ZZOP)
 - Vanjski stručnjaci tvrtke Particip GmbH koje je angažiralo Ministarstvo

Plan upravljanja područjima ekološke mreže Londža, Glogovica i Breznica



VIZIJA

Vodeni ekosustavi Londže, Glogovice i Breznice očuvani su i restaurirani u suradnji s ključnim dionicima i predstavljaju prostor za uživanje u prirodnim vrijednostima.

TEMA A OČUVANJE PRIRODNIH VRIJEDNOSTI PODRUČJA

Opći cilj

Na području ekološke mreže [Lonđa](#), [Glogovica](#) i Breznica očuvana vodena staništa i obalna vegetacija pružaju pogodne uvjete za očuvanje obične [lisanke](#) i vidre.

Podtema AA Ciljne vrste i staništa

Posebni cilj podteme AA

Očuvani i restaurirani vodotoci na PEM [Lonđa](#), [Glogovica](#) i Breznica podržavaju ciljna vodena staništa kao i populacije obične [lisanke](#) i vidre.

Pokazatelji postizanja posebnog cilja podteme AA

- Očuvano 120 ha pogodnih staništa (glavni vodotoci [Lonđe](#), [Glogovice](#) i Breznice s razvijenom obalnom vegetacijom) nužna za održavanje populacije vrste od 7 jedinki (vidra)
- Očuvana pogodna staništa za vrstu (vodotoci s pješčanim i šljunkovitim dnom i vodom bogatom kisikom) unutar 26 km vodotoka [Lonđe](#) i [Breznice](#) (obična [lisanke](#))
- Očuvan stanišni tip u zoni od 33 km vodotoka [Lonđe](#), [Glogovice](#) i [Breznice](#)

Podtema AB Održivo gospodarenje prirodnim resursima

Posebni cilj podteme AB

Korištenje prirodnih dobara ne narušava stabilnost ekosustava [Lonđe](#), [Glogovice](#) i [Breznice](#).

Pokazatelji posebnog cilja podteme AB

- Broj i razina suradnji s relevantnim dionicima se povećava u odnosu na 2023. godinu
- Stanje očuvanosti ciljnih vrsta i stanišnog tipa pokazuje pozitivne trendove u odnosu na 2023. godinu

Podtema AC Upravljanje posjećivanjem, edukacija i interpretacija

Posebni cilj podteme AC

Šira javnost informirana je o prirodnim vrijednostima [Lonđe](#), [Glogovice](#) i [Breznice](#).

Pokazatelji posebnog cilja podteme AC

- Broj održanih edukacijskih događanja vezanih uz PEM se povećava u odnosu na 2023. godinu
- Broj edukacijskih materijala vezanih uz PEM se povećava u odnosu na 2023. godinu

TEMA B KAPACITETI JAVNE USTANOVE POTREBNI ZA UPRAVLJANJE PODRUČJEM

Opći cilj

Javne ustanove raspolažu svim potrebnim kapacitetima i ovlastima za kvalitetno djelovanje i učinkovito upravljanje u skladu s obvezama u smjeru ostvarivanja ciljeva očuvanja kroz kvalitetnu i kontinuiranu suradnju s dionicima.

Posebni cilj podteme BA Kapaciteti JU PSŽ

Javna ustanova PSŽ raspolaže kapacitetima dostatnim za učinkovito upravljanje područjem, u skladu s preuzetim obvezama i ciljevima očuvanja

Pokazatelji posebnog cilja teme BA

- JU PSŽ ima na raspolaganju djelatnike sa svim kompetencijama potrebnim za samostalnu realizaciju aktivnosti planiranih ovim PU
- Baze podataka JU PSŽ uključuju sve postojeće stručne podloge, literaturu, znanja i informacije relevantne za upravljanje ovim područjem te se redovno ažuriraju temeljem novih spoznaja
- Sve planirane aktivnosti prioriteta 1 ovog plana su provedene
- Provedeno je najmanje 50 % planiranih aktivnosti prioriteta 2

Posebni cilj podteme BB Kapaciteti JU BPŽ

Javna ustanova BBŽ raspolaže kapacitetima dostatnim za učinkovito upravljanje područjem, u skladu s preuzetim obvezama i ciljevima očuvanja

Pokazatelji posebnog cilja teme BB

- JU BPŽ ima na raspolaganju djelatnike sa svim kompetencijama potrebnim za samostalnu realizaciju aktivnosti planiranih ovim PU
- Baze podataka JU BPŽ uključuju sve postojeće stručne podloge, literaturu, znanja i informacije relevantne za upravljanje ovim područjem te se redovno ažuriraju temeljem novih spoznaja
- Sve planirane aktivnosti prioriteta 1 ovog plana su provedene
- Provedeno je najmanje 50 % planiranih aktivnosti prioriteta 2

Posebni cilj podteme BC Kapaciteti JU OBŽ

Javna ustanova OBŽ raspolaže kapacitetima dostatnim za učinkovito upravljanje područjem, u skladu s preuzetim obvezama i ciljevima očuvanja

Pokazatelji posebnog cilja teme BC

- JU OBŽ ima na raspolaganju djelatnike sa svim kompetencijama potrebnim za samostalnu realizaciju aktivnosti planiranih ovim PU
- Baze podataka JU OBŽ uključuju sve postojeće stručne podloge, literaturu, znanja i informacije relevantne za upravljanje ovim područjem te se redovno ažuriraju temeljem novih spoznaja
- Sve planirane aktivnosti prioriteta 1 ovog plana su provedene
- Provedeno je najmanje 50 % planiranih aktivnosti prioriteta 2

CILJNI STANIŠNI TIP	CILJ OČUVANJA	MJERE OČUVANJA
3260 Vodni tokovi s vegetacijom <i>Ranunculion fluitantis</i> i <i>Callitricho-Batrachion</i> Vodni tokovi s vegetacijom <i>Ranunculion fluitantis</i> i <i>Callitricho-Batrachion</i>	✓ Održan je stanišni tip unutar 33 km vodotoka ✓ Osiguran je stalni protok vode ✓ Očuvana je prirodna <u>hidromorfologija</u> vodotoka ✓ Održano je dobro stanje (ekološko i kemijsko) vodnog tijela CSRN0579_001 ✓ Postignuto je dobro stanje (ekološko i kemijsko) vodnih tijela CSRN0036_005, CSRN0036_006, CSRN0149_001, CSRN0618_001, CSRN0087_002, CSRN0149_001, CSRN0351_001	Očuvati povoljne stanišne uvjete (koncentracija hranjivih tvari ne prelazi vrijednosti za <u>oligotrofne</u> do <u>mezotrofne</u> vode) te osigurati stalni protok vode
	✓ Postignuto je dobro ekološko stanje/ekološki potencijal i dobro kemijsko stanje vodnog tijela CSRN0036_003, CSRN0036_004 ✓ Očuvane su karakteristične vrste ovog stanišnog tipa	Očuvati prirodne dijelove vodotoka

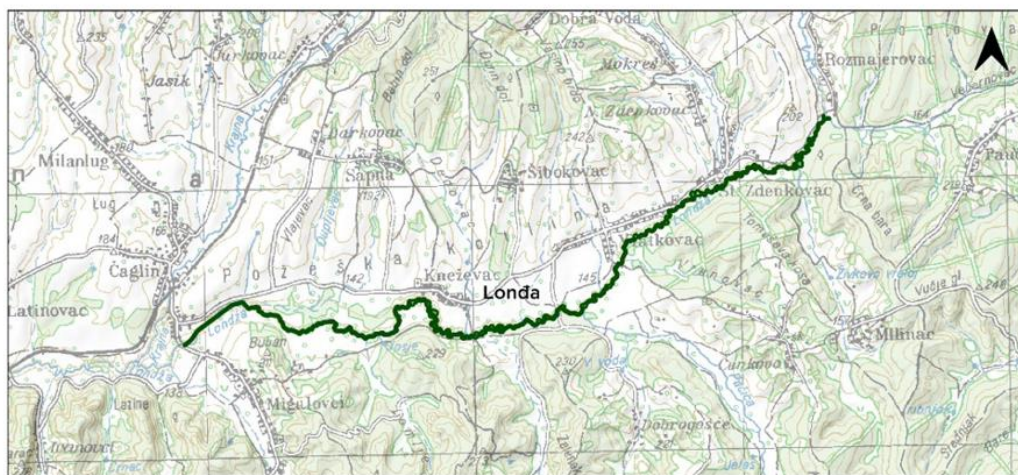
CILJNA VRSTA	CILJ OČUVANJA	MJERE OČUVANJA
Obična lisanka (<i>Unio crassus</i>)	<p>✓ Postignuto je dobro stanje (ekološko i kemijsko) vodnih tijela CSRN0036_005, CSRN0036_006, CSRN0149_001, CSRN0618_001</p> <p>✓ Postignuto je dobro ekološko stanje/ekološki potencijal i dobro kemijsko stanje vodnog tijela CSRN0036_003, CSRN0036_004</p> <p>✓ Održana su sva pogodna staništa za vrstu (pješčana i šljunkovita dna i voda bogata kisikom) unutar 25 km toka <u>Lonđe</u> i Breznice</p> <p>✓ Održana je populacija vrste (najmanje 3 kvadranta 1x1 km mreže)</p> <p>✓ Očuvana je longitudinalna povezanost vodotoka</p> <p>✓ Očuvan je povoljan hidrološki režim</p> <p>✓ Očuvana je prirodna <u>hidromorfologija</u> vodotoka</p> <p>✓ Očuvan je pojas <u>riparijske</u> vegetacije (grmlja i drveća) u širini najmanje 2 m</p> <p>✓ Populacija riba domaćina (šaranske vrste) za <u>ličinački</u> stadij vrste je tabilna i na razini koja osigurava stabilnu populaciju obične lisanke</p>	<p>- Osigurati longitudinalnu povezanost vodnoga toka.</p> <p>- Očuvati povoljne stanišne uvjete održavanjem povoljnih fizikalno-kemijskih svojstva vode, raznolikosti staništa na vodotoku (neutvrđene obale, brzaci, nanosi, sprudovi i dr.) te povoljne dinamike vode (meandriranje, prenošenje i odlaganje nanosa, povremeno prirodno poplavlivanje).</p> <p>- Očuvati povoljne <u>hidromorfološke</u> uvjete za vrstu tijekom cijele godine.</p> <p>- Sanirati izvore onečišćenja koji ugrožavaju nadzemne i podzemne vode.</p> <p>- Očuvati pojas <u>riparijske</u> vegetacije u širini najmanje 2 m ili ga uspostaviti sadnjom zavičajnih vrsta.</p> <p>- Očuvati stabilnu populaciju <u>šaranki</u> i ostalih potencijalnih ribljih domaćina,</p> <p>- Spriječiti unos stranih i invazivnih stranih vrsta.</p>

CILJNA VRSTA	CILJ OČUVANJA	MJERE OČUVANJA
Vidra (<i>Lutra lutra</i>)	<p>Postići povoljno stanje ciljane vrste kroz sljedeće <u>atribute</u>:</p> <p>✓ Održano je 120 ha pogodnih staništa vodotoka <u>Lonđe</u>, <u>Glogovice</u> i Breznice s razvijenom obalnom vegetacijom</p> <p>✓ Održana je populacija od najmanje 7 jedinki</p> <p>✓ Osiguran je pojas <u>riparijske</u> vegetacije u širini od najmanje 10 m</p>	Očuvati prirodnu <u>hidromorfologiju</u> vodotoka
		Sanirati izvore onečišćenja koji ugrožavaju nadzemne i podzemne vode
		Spriječiti fragmentaciju i gubitak staništa kanaliziranjem vodotokova
		Očuvati obalnu vegetaciju u pojasu od najmanje 5 metara
		Prilikom izgradnje, rekonstrukcije i održavanja prometnica, prema potrebi izgraditi i održavati prijelaze za vidre

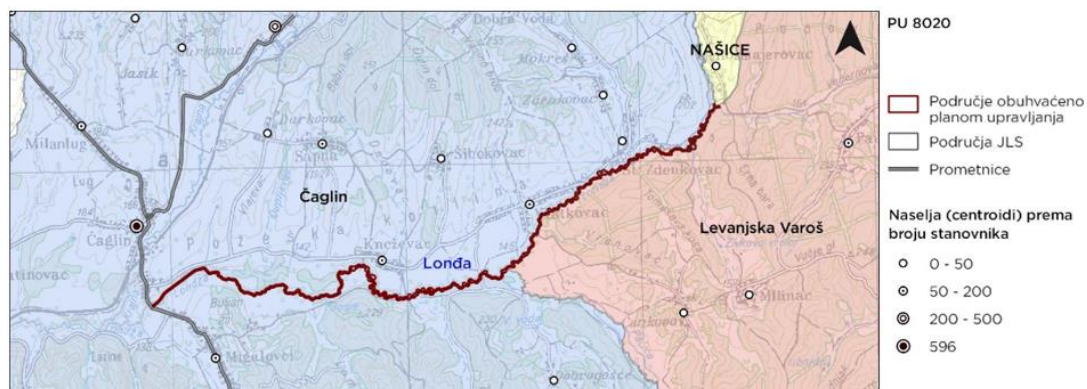
Londža



Područje obuhvaćeno Planom upravljanja



Administrativni položaj

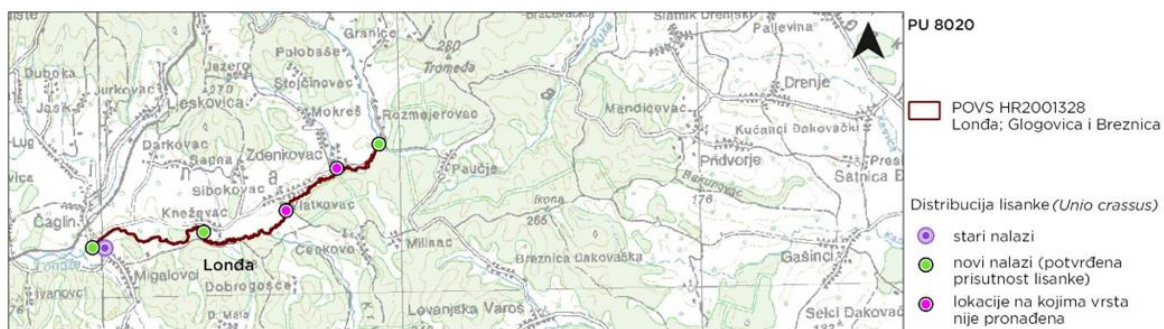


- izvire na južnim padinama Krndije, a ulijeva se u Orljavu
- PEM je dio toka od naselja Rozmajerovac do naselja Čaglin (12 km)



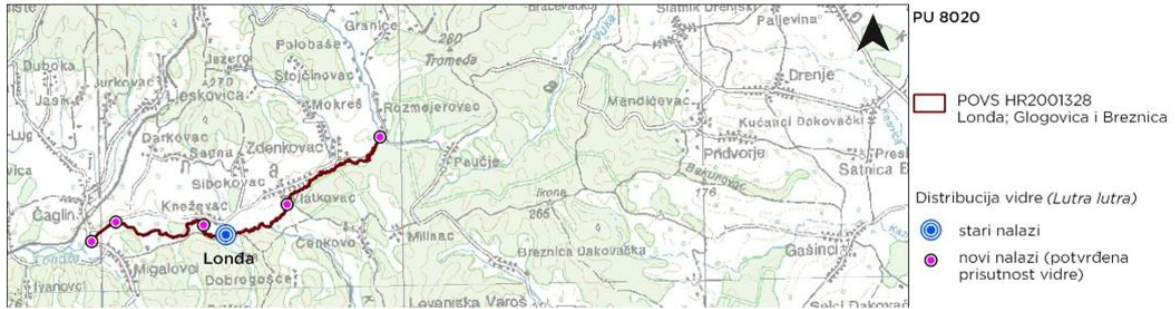
Ciljne vrste i staništa

Hrvatski naziv vrste/hrvatski naziv staništa	Znanstveni naziv vrste/ Šifra stanišnog tipa
Vidra	<i>Lutra lutra</i>
Obična lisanka	<i>Unio crassus</i>
Vodni tokovi s vegetacijom <i>Ranunculion fluitantis</i> i <i>Callitricho-Batrachion</i>	3260



Prikaz lokacija starih i novih nalaza obične lisanke (*Unio crassus*) na Londži

- brojnost izrazito mala (2022.)
- lokalni i pojedinačni nalazi
- prazne ljušture ukazuju na visok mortalitet

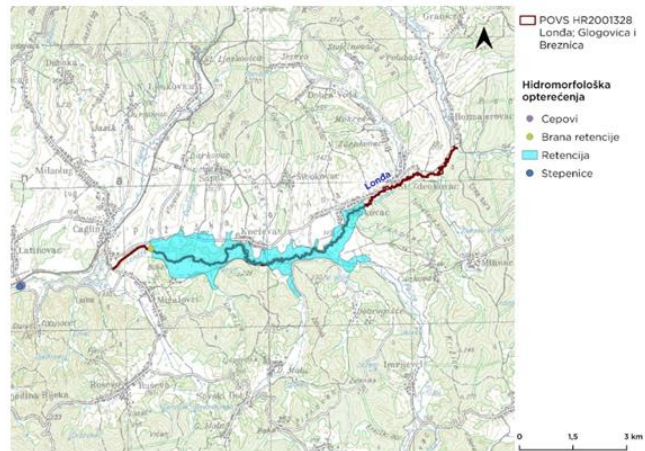


Prikaz lokacija starih i novih nalaza vidre (*Lutra lutra*) na Londži

- stanište uzvodno od brane je vrlo kvalitetno
- uz branu na obali je kamenje i žica
- samo oko 1 km krajnjeg toka je kanaliziran

Problematika

- nedovoljno kvalitetnih podataka
- ilegalno odlaganje otpada
- invazivne vrste
- mineralna i organska gnojiva
- depopulacija
- akumulacija



Aktivnosti


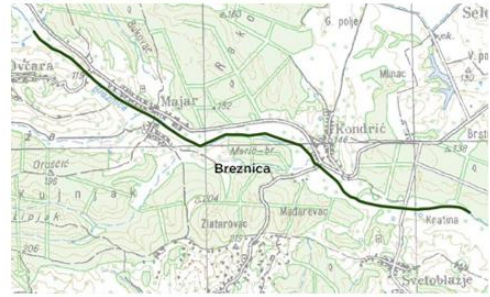
- kartiranje ciljnog stanišnog tipa i praćenje stanja
- monitoring ciljnih vrsta
- inventarizacija, kartiranje i uklanjanje invazivne strane flore i faune
- redovan nadzor područja
- uklanjanje otpada u suradnji s JLS i volonterima
- unaprjeđenje suradnje s JLS, HV, Hrvatskim cestama, ribolovcima
- informiranje i educiranje lokalnog stanovništva
- povećanje broja djelatnika stručne službe i službe nadzora

BREZNICA



BREZNICA

- U uzvodnom dijelu Breznice na mjestu gdje ulazi u ekološku mrežu rijeka je u potpunosti **kanalizirana**, korito je omeđeno zemljanim nasipima za obranu od poplava, a voda u rijeci je vrlo plitka
- bujna **makrofitska** vegetacija u kojoj dominiraju rogoz (*Typha sp.*), šaševi (*Carex sp.*) i trska (*Phragmites australis*)
- Cijelim tokom rijeke do naselja Kondrić, na udaljenosti oko 50 m od obrambenih nasipa su **oranice, pašnjaci, livade te dvorišta** u slučajevima da rijeka prolazi kroz naselja te pokoji šumarak
- na mostu prema mjestu Svetoblažje na nizvodnom kraju Breznice unutar PEM vodotok prolazi kroz **šumu** te se primjećuje značajniji stupac vode




Ciljni stanišni tip: 3260 Vodni tokovi s vegetacijom *Ranunculion fluitantis* i *Callitriche-Batrachion*

- Kartiranje stanišnog tipa, istraživanja ni program praćenja stanja nisu provedeni na područjima predmetnih vodotoka te je prepoznata **potreba za utvrđivanjem rasprostranjenosti** ciljnog staništa kao i uspostavljanjem programa praćenja.

Ciljna vrsta: Obična lisanka (*Unio crassus*)

- Prema Lajtner i sur. (2009; 2010), obična lisanka zabilježena je kod mjesta Majar na Breznici gdje je zabilježena najveća gustoća populacije **ove vrste u Hrvatskoj**. Na 5 metara duljine toka zabilježeno je više od 100 jedinki.
- S obzirom da se nije provodilo praćenje stanja obične lisanke do sada, na internim radionicama radne skupine procijenjeno je kako je potrebno **angažirati** dodatnog stručnjaka za vrstu kako bi se utvrdilo stanje očuvanosti i kapacitet staništa za vrstu.
- Prema zatečenom stanju na Breznici zbog male količine vode i zaraslog vodotoka, stanište više **ne pruža mogućnost za opstanak obične lisanke** (Paunović, 2022), te ona nije zabilježena vodotoku.
- Stručnjak za vrstu izradio **smjernice** za daljnje aktivnosti koje će doprinijeti poboljšanju staništa i vraćanju ciljne vrste u vodotok



Distribucija lisanke (*Unio crassus*)

- stari nalazi
- novi nalazi (potvrđena prisutnost lisanke)
- lokacije na kojima vrsta nije pronađena

Ciljna vrsta: Vidra (*Lutra lutra*)

- Prisutna na Breznici – monitoring JU pri početku izrade PU: tragovi pronađeni na 4 lokacije, tj. tri mosta (Kondrić, Majar, Ovčara, most prema Svetoblažju u šumi)
- Angažirani stručnjak za vidru također je potvrdio njenu prisutnost na Breznici na istim lokacijama kao i JU tijekom monitoringa
- Lokalno stanovništvo potvrdilo viđenje vidre u privatnim manjim ribnjacima



NAJZNAČAJNIJI PRITISCI NA BREZNICI ZA CILJNE VRSTE

- hidromorfološka degradacija, posebice izmjene hidrološkog režima, nedostatak vode, slabo strujanje ili nedostatak toka, kao i značajno zarastanje vodotoka. Izmjene korita (ispravljanje toka, usijecanje korita, crpljenje vode, obaloutvrde kao zaštita od poplava doprinose nepovoljnom stanju, a izraženost ovih čimbenika bit će pojačana očekivanim klimatskim promjenama, onečišćenja zbog blizine poljoprivrednih površina, blizina prometnica za vidru

Aktivnosti teme A: Podtema AA. Očuvanje prirodnih vrijednosti područja

Aktivnosti istraživanja: vidra, obična lisanka i CST 3260 – vanjski suradnici

Istražiti prisutnost invazivnih stranih vrsta flore i faune – vanjski suradnici

Nakon istraživanja i dobivanja podataka o nultom stanju, **nastaviti praćenje stanja** vidre, obične lisanke i CST 3260 – vanjski suradnici

Aktivnost nadzora: provjeravati poštivanje svih propisanih mjera očuvanja i uvjeta zaštite prirode i okoliša (osobito prilikom izvođenja radova), evidentirati eventualna kršenja te o tome izvještavati nadležne službe i inspekciju – MINGOR, DIRH, JLS, ribočuvari, Hrvatske vode

Aktivno upravljanje:

Izraditi plan uklanjanja invazivnih stranih vrsta flore i faune temeljem podataka istraživanja – vanjski suradnici

Uklanjati vegetaciju iz zaraslih dijelova vodotoka zbog očuvanja staništa obične lisanke – Hrvatske vode, ribolovna društva

U dogovoru s Hrvatskim vodama **izraditi projektni prijedlog i provesti projekt restauracije staništa vidre, lisanke i ciljnog stanišnog tipa** – Hrvatske vode, OCD

Organizirati akcije čišćenja otpada i saniranja ilegalnih odlagališta – OCD, JLS, volonteri

Aktivnosti teme A: Podtema AB. Održivo korištenje prirodnih dobara

U dogovoru s Hrvatskim vodama izraditi **tehničko rješenje za održavanje obale vodotoka** na način koji ne šteti prirodnoj obalnoj biocenozi (izrada smjernica za održavanje pokosa s ciljem očuvanja riparijske vegetacije) – Hrvatske vode, MINGOR

Unaprijediti suradnju s institucijama vezano za održavanje prometnica, JLS, vlasnicima ribnjaka i ribolovnim društvima vezano za razmjenu podataka – Hrvatske ceste, JLS, ŠRD, lokalno stanovništvo

Uključiti se u planiranje budućih zahvata poput gradnje akumulacija i retencija na području ekološke mreže – Hrvatske vode

Aktivnosti teme A: Podtema AC. Upravljanje posjećivanjem, edukacija i interpretacija

Informirati lokalno stanovništvo i korisnike o području, njegovim vrijednostima, važnosti očuvanja te mjerama očuvanja vezanim uz njegovo korištenje – Lokalno stanovništvo, mediji

Organizirati radionice i događaje vezano za promicanje zaštite prirode i ciljnih vrsta – lokalno stanovištvo, odgodno – obrazovne institucije, JLS

Razvijati edukacijske materijale o području – vanjski suradnici

Poticati djelovanja OPG-ova, ekološku poljoprivredu, sudjelovati na radionicama vezano za štetnost uporabe pesticida i herbicida – OPG-ovi, JLS, vanjski suradnici

Poticati korištenje aplikacija građanske znanosti i prikupljati podatke iz istih (Invazivne strane vrste, Fauna.hr, Obsevation, iNaturalist itd.)

Postaviti informativne ploče o ekološkoj mreži na području Breznice

Aktivnosti teme B: Podtema BC. Kapaciteti JU OBŽ

Redovito održavati sastanke s korisnicima područja i JLS vezano uz mogućnosti suradnje na očuvanju ciljnih stanišnih tipova i vrsta – JLS, OCD, korisnici područja

Osigurati dovoljno radnog vremena djelatnika JU za potrebe provedbe ovog PU

Kontinuirano educirati djelatnike JU ovisno o potrebama posla za provedbu ovog PU

Nabaviti, održavati i redovno nadopunjavati opremu (oprema za monitoring) potrebnu za provedbu PU

Ojačati suradnju između JU PSŽ i JU BPŽ kroz redovite sastanke djelatnika i razmjenu podataka

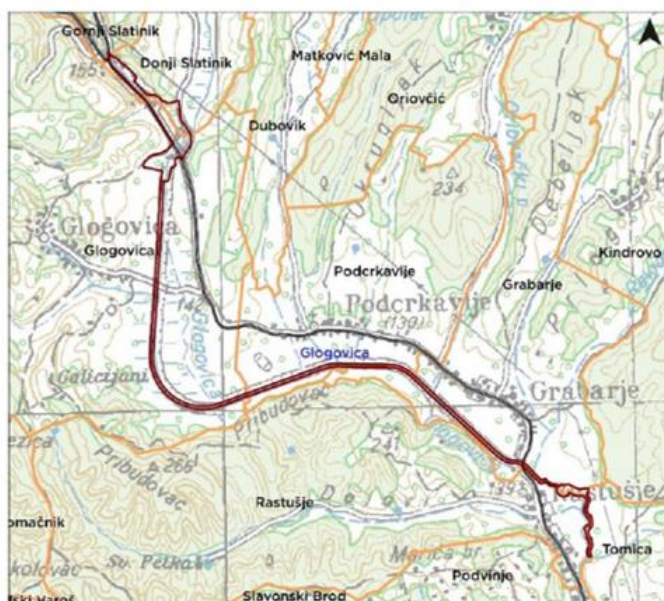
Aktivno sudjelovati u svim procedurama izrada prostornih planova, planova korištenja prirodnih dobara i procjena utjecaja zahvata s potencijalnim utjecajem na područja obuhvaćena PU



Glogovica

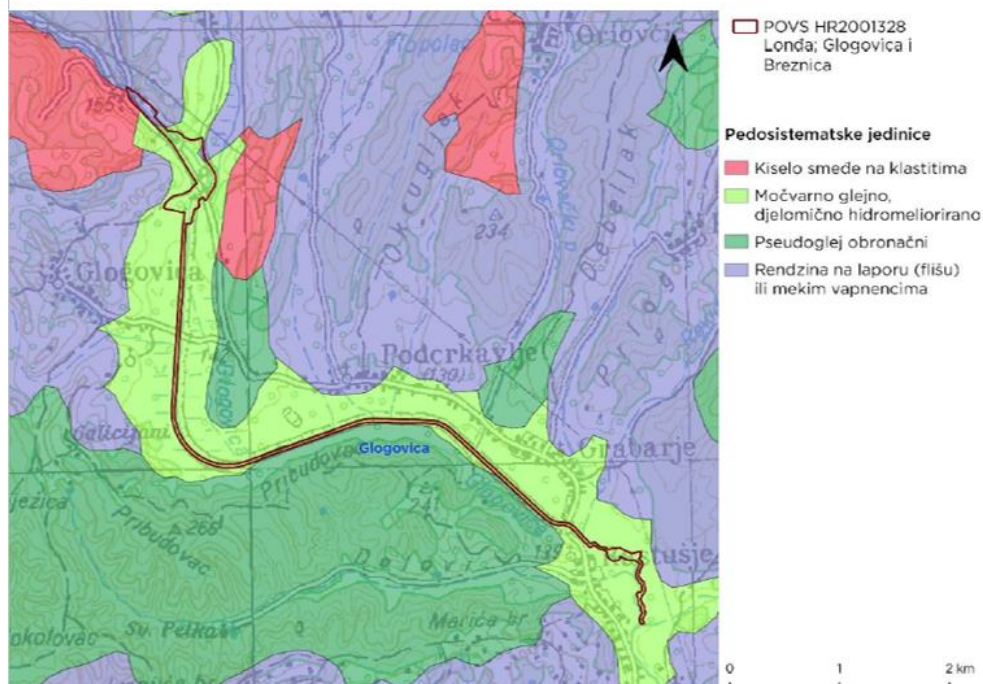


Područje plana br. 001 - Glogovica



Površinska vodna tijela





Ciljno stanište i vrsta

- **3260 Vodni tokovi s vegetacijom *Ranunculus fluitantis* i *Callitriche-Batrachion***
 - rijeke središnje i sjeverne Europe sa plutajućom vegetacijom u kojoj dominiraju uglavnom žabnjaci, druge vodene biljke i mahovine.
 - karakterizira ga zakorijenjena podvodna vegetacija poput riječnog žabnjaka (*Ranunculus fluitans*) ili plivajuća vegetacija poput žabovlatke (Topić i Vukelić, 2009).



Ciljno stanište i vrsta



- **vidra (*Lutra lutra*)**

- Vrsta je mobilna te može prijeći više od 150 km u razdoblju od 2 mjeseca i po 3-10 km u lovnoj noći (Jelić, 2009)
- Mali privatni ribnjaci, cesta

Biološka raznolikost

- Uz Glogovicu su zabilježene vrste prugasta konjska smrt (*Calopteryx splendens*), bjelonoga potočnica (*Platycnemis pennipes*), modra vodendjevojčica (*Coenagrion puella*), velika mora (*Ischnura elegans*).
- Iz skupine tulara, kod izvora Glogovice zabilježeni su smeđi dlakavi tular (*Goera pilosa*), šarena psihovodnica (*Hydropsyche instabilis*), psihovodnica (*Hydropsyche* sp.), mjesečeva šarena kopnovodnica (*Limnephilus lunatus*), kopnovodnica (*Limnephilus* sp.), brašnasti tular (*Plectrocnemia conspersa*), širokokrili jesenji tular (*Potamophylax latipennis/cingulatus*), jesenji tular (*Potamophylax* sp.), veliki zagasitosmeđi tular (*Stenophylax permistus*) te vodena dlakavica (*Tinodes* sp.) (Kučinić i Čukušić, 2016).
- Riječni rak (*Astacus astacus*) zabilježen je na Glogovici (Livačić, 2018, Lovrenčić i sur., 2022)

Druga važna staništa

- mezofilne livade košanice Srednje Europe (sveza *Arrhenatherion elatioris*),
- livade zečjeg trna i rane pahovke (As. *Ononido-Arrhenatheretum*),
- vlažne livade - zajednice s blijedom djetelinom (sveza *Trifolion pallidi*) (NKS, 2021).



Ptice i prstenovači



Među češćim prstenovanim vrstama su kosovi, drozdovi (cikelj, bravenjak, imelaš, mali drozd), sjenice (velika, plavetna, crnoglava, dugorepa), brgljezi, lastavice, čvorci, različite vrste grmuša, šojka, veliki i sirijski djetlić, batokljun, zelendur, sivi popić, siva žuna, crvendać, slavuj, jastreb (usmeno – službeni prstenovači Josip Živković, Mirko Šetina i Nenad Šetina).

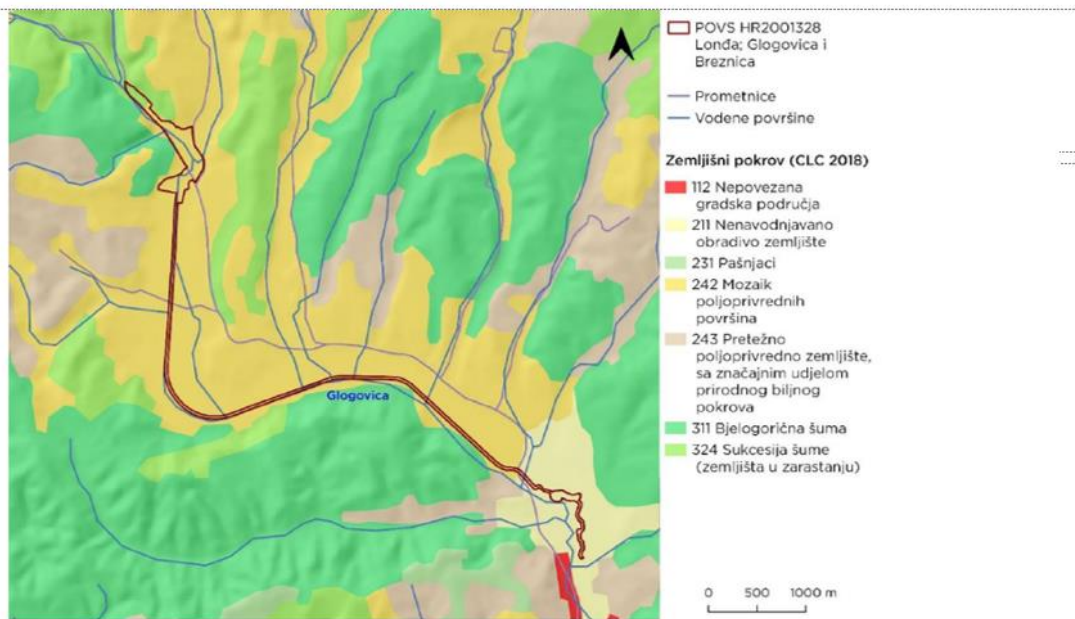
- U Podcrkavlju na Glogovici zabilježene su: grmasta amorfa (*Amorpha fruticosa*), kanadska grmika (*Conyza canadensis*), prava svilenica (*Asclepias syriaca*), jednogodišnja hudoljetnica (*Erigeron annuus*), uljna bučica (*Echinocystis lobata*), gomoljasti suncokret (čičoka) (*Helianthus tuberosus*), trepavičava konica (*Galinsoga parviflora*), velika zlatnica (*Solidago gigantea*), češka rejnutrija (*Reynoutria x bohemica*) (FCD opažanja, Doboš, 2019).



- katastarske čestice na području većinom u privatnom vlasništvu fizičkih osoba (64,57 %), a manjim dijelom (33,05 %) u državnom.
- najzastupljeniji načini korištenja zemljišta oranice, a zatim slijede livade i pašnjaci te voćnjaci.

Tablica 10 Namjena poljoprivrednog zemljišta na širem području Glogovice unutar PEM (izvor: ARKOD, 2022)

Namjena zemljišta	Površina (ha)	Udio u ukupnoj površini Glogovice unutar PEM s bufferom 200 m (%)
Oranice	122,51	28,79
Livada	10,23	2,40
Voćnjak	8,01	1,88
Pašnjak	5,38	1,26
Vinogradi	0,11	0,03

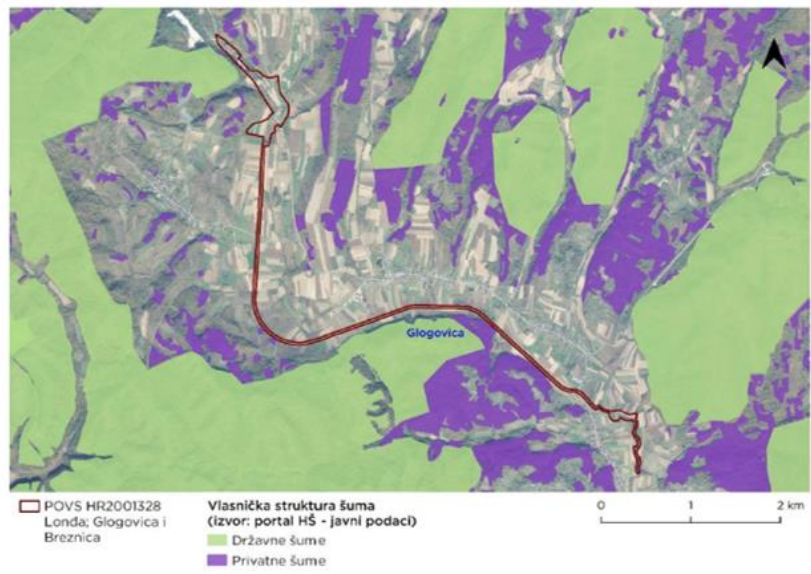


Slika 28. Prikaz zemljišnog pokrova na širem području Glogovice unutar PEM (Izvor: ENVI atlas okoliša, CLC RH)

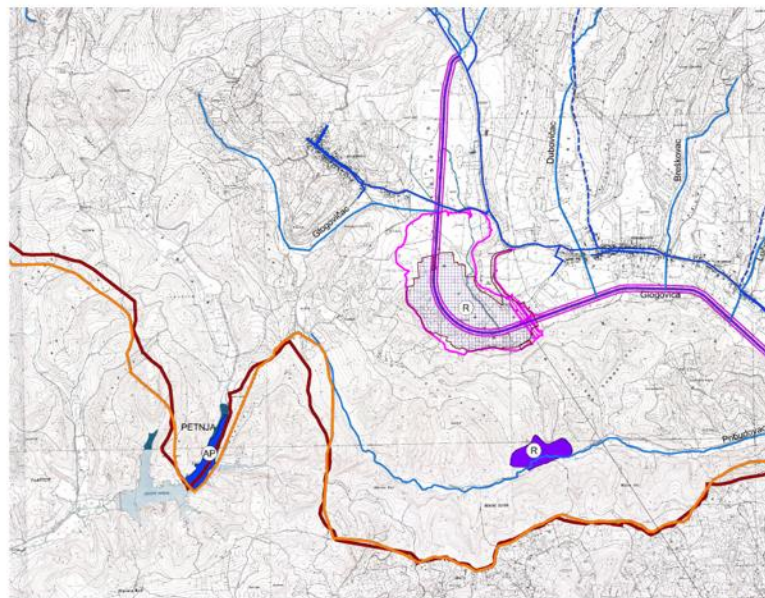
Lovišta

Naziv lovišta	Vlasništvo	Naziv lovoovlaštenika
XII/109 – VRANOVCI	Županijsko (zajedničko)	LU CEROVAC Tomica
XII/110 - PODCRKAVLJE	Županijsko (zajedničko)	LU DILJ Podcrkavlje
XI/22 - SJEVERNI DILJ	Vlastito državno	LU SJEVERNI DILJ Seoce
XII/11 - MLADA VODICA - PUAVICE	Vlastito državno	LU DILJ Podcrkavlje

Šume



- GRANICE**
- TERRITORIJALNE I STATISTIČKE GRANICE**
- ZUPANIJSKA GRANICA
 - NOVA OPĆINA I/GRADSKA GRANICA
 - STARA OPĆINA I/GRADSKA GRANICA
 - GRANICA NASELJA
- GRANICE**
- ZUPANIJSKA GRANICA
 - NOVA OPĆINA I/GRADSKA GRANICA
 - STARA OPĆINA I/GRADSKA GRANICA
- KORIŠTENJE VODA**
- VODOOPSKRBA**
- OSTALI VODOOPSKRBNI SUSTAVI
 - VODOVOD
 - ČEPNA STANICA
- UREĐENJE VODOTOKA I VODA**
- RESUKLACIJA I ZAŠTITNI BISTAVI**
- HIDROELEKTRARNA I/PP
 - BISTAVI ZA OBRANU OD POPLAVA
 - NADZOR I/UREĐENJE
 - KANALI, OBEŠTETNI, LATERALNI
 - VODOVOD I I KATEGORIJA
 - VODOVOD II I KATEGORIJA
 - VODOVOD III I KATEGORIJA



Planinarske staze



Slika 29. Prikaz planinarskih staza na području uz Glogovicu unutar PEM (Izvor: HPS, 2022)

Geološka baština



Vizija

Vodeni ekosustavi Londže, Glogovice i Breznice očuvani su i restaurirani u suradnji s ključnim dionicima i predstavljaju prostor za uživanje u prirodnim vrijednostima.

A. Očuvanje prirodnih vrijednosti područja

B. Kapaciteti Javne ustanove potrebni za upravljanje područjem

AA. Ciljne vrste i staništa

AB. Održivo gospodarenje prirodnim resursima

AC. Upravljanje posjećivanjem, edukacija i interpretacija

AA1	BPŽ	Kartirati i procijeniti stanje očuvanosti ciljnog stanišnog tipa Vodni tokovi s vegetacijom Ranunculion fluitantis i Callitricho-Batrachion (3260) na PEM	Ažurirana baza podataka	1	Vanjski suradnici
AA2	BPŽ	Provesti istraživanje vidre na PEM	Utvrđena je brojnost populacije vidre i kapacitet staništa	1	Vanjski suradnici
AA7	BPŽ	Pratiti stanje ciljnog stanišnog tipa Vodeni tokovi s vegetacijom Ranunculion fluitantis i Callitricho-Batrachion (3260) na PEM	Izvešća o praćenjima provedenim stanja s georeferenciranim podacima minimalno 2 puta tijekom provedbe plana	1	Vanjski suradnici
AA8	BPŽ	Nastaviti pratiti stanje vidre na PEM prema nacionalnom programu praćenja stanja	Izvešća o praćenjima provedenim stanja s georeferenciranim podacima, kvaliteti i rasprostranjenosti staništa pogodnog za vrstu te pritiscima i prijetnjama minimalno 2 puta tijekom	1	Vanjski suradnici

AA12	BPŽ	Inicijalno istraživanje desetonožnih rakova u Glogovici	Izveštaje o provedenim praćenjima stanja s georeferenciranim podacima, Ažurirana baza podataka	3	Vanjski suradnici
AA13	BPŽ	Prilikom redovnog nadzora na PEM provjeravati poštivanje svih propisanih mjera očuvanja i uvjeta zaštite prirode i okoliša (osobito prilikom izvođenja radova na PEM), evidentirati eventualna kršenja te o tome izvještavati nadležne službe i inspekciju	Broj prijava u ELO aplikaciji od strane JU PSŽ, JU BPŽ i JU OBŽ se povećava u odnosu na 2023. godinu	1	MINGOR, DIRH, HV, ribočuvar, vodopravna inspekcija, JLS
A14	BPŽ	Izraditi i provesti plan uklanjanja najznačajnije invazivne flore i faune	Površina ekološke mreže prekrivena invazivnom florom manja je u odnosu na onu definiranu kartiranjem iz aktivnosti AA3	2	Vanjski suradnici, HV

AA16	BPŽ	U dogovoru s HV izraditi projektni prijedlog i provesti projekt restauracije staništa vidre, lisanke i ciljnos stanišnog tipa	Površina PEM na kojoj se provodi restauracija se povećava u odnosu na 2023. godinu	3	HV, OCD
AA17	BPŽ	Organizirati aktivnosti uklanjanja otpada iz okoliša (primjerice: volonterske akcije)	Organizirane su barem 2 akcije uklanjanja otpada	2	OCD, JLS, volonteri
AA18	BPŽ	Poticati JLS na saniranje divljih odlagališta otpada	Smanjen je broj divljih odlagališta u odnosu na 2023. godinu	2	
					JLS

AB1	BPŽ	U dogovoru s HV izraditi tehničko rješenje za održavanje obale vodotoka na način koji ne šteti prirodnoj obalnoj biocenozi	Izrađene smjernice za održavanje pokosa	2	HV
AB5	BPŽ	Uspostaviti suradnju s vlasnicima ribnjaka i ribolovnim društvima	Minimalno 3 sastanka tokom provedbe PU	3	ŠRD, lokalno stanovništvo

AC1	BPŽ	Informirati lokalno stanovništvo i korisnike o području, njegovim vrijednostima, važnosti očuvanja te mjerama očuvanja vezanim uz njegovo korištenje	10 objava na web stranici JU, partnera i u medijima	1	
AC5	BPŽ	Uspostaviti suradnju sa školama; OCD i visokoobrazovnim institucijama na programima edukacije i programima praćenja stanja na području PU	Održati minimalno 2 radionice u minimalno školi o aplikacijama i platformama za građansku znanost	2	Škole, visokoobrazovne institucije, OCD, Muzej Brodskog Posavlja
AC8	BPŽ	Promovirati korištenje aplikacije za prijavu invazivnih vrsta, kao i ostalih alata građanske znanosti	Minimalno 4 objave na komunikacijskim kanalima JU BPŽ	3	Lokalno stanovništvo, OCD
AC11	BPŽ	Promovirati bio i georaznolikost (fosilni nalazi) Glogovice i njezine doline	Održane najmanje dvije zajedničke radionice i/ili predavanja	2	Muzej Brodskog Posavlja

3.8. FOTODOKUMENTACIJA S JAVNOG IZLAGANJA PRIJEDLOGA PLANA UPRAVLJANJA PODRUČJEM EKOLOŠKE MREŽE LONĐA, GLOGOVICA I BREZNICA (PU 8020)

